

RADA GMINY CHYBIE
ul. Besko 7B, 43-520 Chybie

woj. śląsko
pow. cieszyń
Gm. Chybie
Obr. Chybie / Mnich

AKTUALIZACJA MAPY

Kopia mapy zasadniczej
skala 1:1000
sekcja 541.231.033.094

Mapa do celów projektowych.

STAROSTA CIESZYŃSKI

Wydział Geodezji, Kartografii i Katastru

W obszarze oznaczonym linią
dokonano aktualizacji treści mapy zasadniczej
Dokumenty z pomiaru uzupełniono
do zasobu powiatowego w dniu 21.05.2006
i zarejestrowano pod nr. 2183/06






NINIEJSZA MAPA MOŻE SŁUżyć
DO CEŁÓW PROJEKTOWYCH

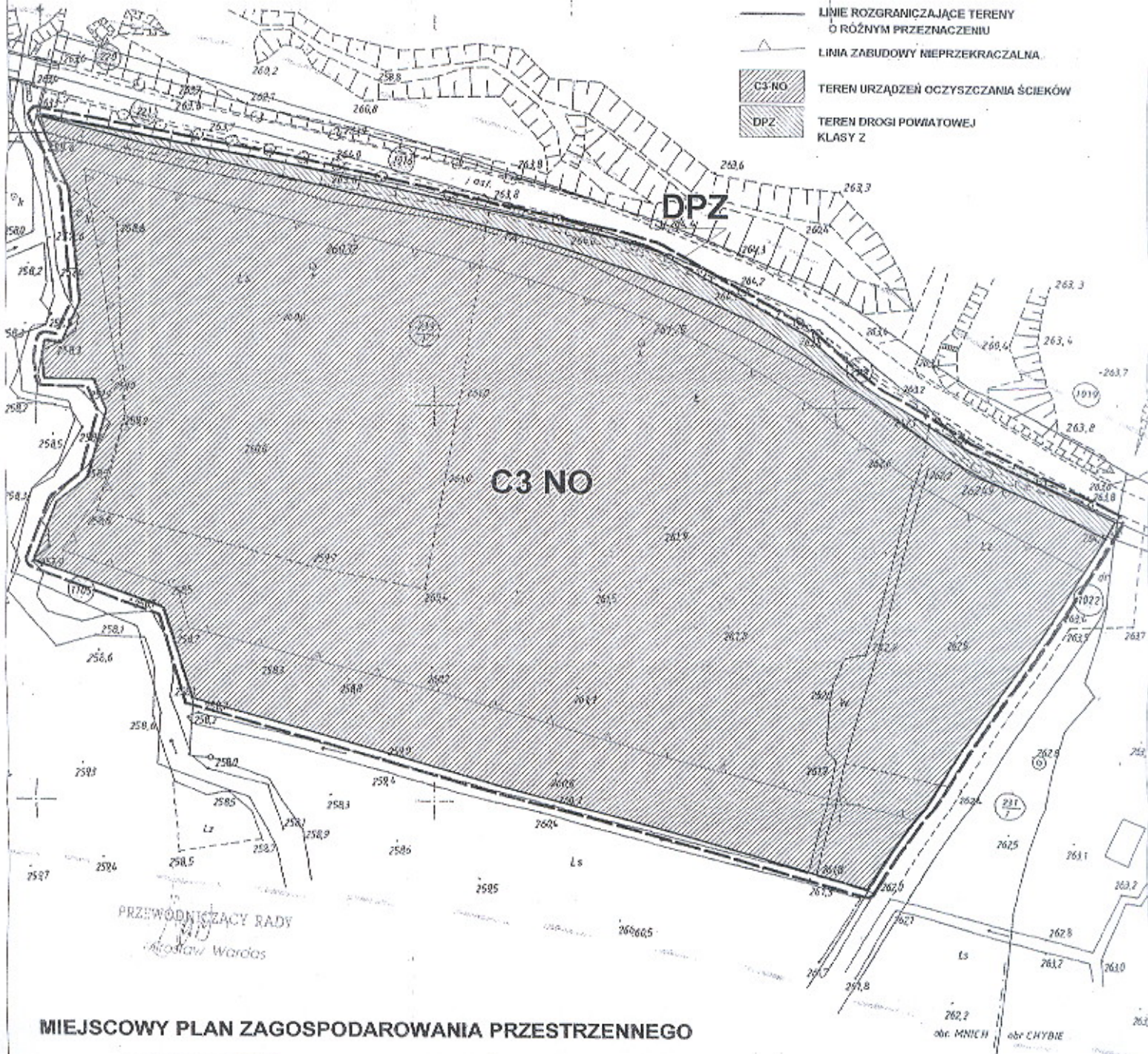
Przeplatanie obszaru budowlanego wyznaczonego przez plan
podlega wyłączeniu i demarkacji pomiarowej przez jednostki
opracowane do wykonania prac geodezyjnych.

Cieszyn, 09-MAJ-2006

Marek Górnowski
Inspektor Wydziału
Geodezji, Kartografii i Katastru

OBOWIĄZUJĄCE USTALENIENIA PLANU

-  GRANICA OBSZARU OBJĘTEGO PLANEM
-  LINIE ROZGRANICZAJĄCE TERENY
O RÓŻNYM PRZEZNACZENIU
-  LINIA ZABUDOWY NIEPRZEKRACZALNA
-  C3-NO TEREN URZĄDZEŃ OCZYSZCZANIA ŚCIEKÓW
-  DPZ TEREN DROGI POWIATOWEJ
KLASY 2



PRZEWODNICZĄCY RADY
Mieczysław Wardas

MIEJSCOWY PLAN ZAGOSPODAROWANIA PRZESTRZENNEGO


GMINY CHYBIE,

DLA CZĘŚCI WSI MNICH

RYSunEK PLANU



SKALA 1:1 000



Załącznik nr 1
do uchwały nr V/36/2007
Rady Gminy Chybie
z dnia 20 lutego 2007 r.