



# **PLAN ODNOWY MIEJSCOWOŚCI MNIICH NA LATA 2008-2015**

**Opracowanie:**  
IR Consulting S.C.  
Izabela Żelichowska  
Renata Żmija  
43-300 Bielsko-Biała  
ul. 1 Dywizji Pancерnej 45  
tel. (0-33) 816 86 67

**marzec 2008**

## SPIS TREŚCI

<b>WSTĘP</b> .....	3
<b>I. CHARAKTERYSTYKA MIEJSCOWOŚCI MNICH</b> .....	4
1. Podstawowe dane miejscowości Mnich.....	4
2. Położenie i warunki naturalne Mnicha .....	5
3. Rys historyczny .....	7
<b>II. INWENTARYZACJA ZASOBÓW SŁUŻĄCYCH ODNOWIE MIEJSCOWOŚCI</b> .	8
1. Środowisko przyrodnicze i kulturowe .....	8
1.1. Zabytki.....	8
1.2. Uwarunkowania ochrony środowiska .....	8
2. Infrastruktura techniczna .....	8
2.1. Komunikacja drogowa.....	8
2.2. Sieć wodociągowa.....	9
2.3. Sieć kanalizacyjna i gospodarka odpadami .....	10
2.4. Sieć gazowa .....	10
2.5. Telekomunikacja .....	10
3. Sfera społeczna.....	10
3.1. Struktura demograficzna.....	10
3.2. Ochrona zdrowia i pomoc społeczna .....	12
3.3. Oświata.....	14
3.4. Działalność kulturalna i sportowa mieszkańców Mnicha .....	14
3.5. Bezpieczeństwo publiczne.....	17
3.6. Ochrona przeciwpożarowa i przeciwpowodziowa .....	17
4. Sfera gospodarcza.....	18
4.1. Główni pracodawcy i rodzaje podmiotów gospodarczych na terenie Chybia.....	18
4.2. Struktura zatrudnienia .....	18
<b>III. ANALIZA ZASOBÓW MIEJSCOWOŚCI MNICH</b> .....	19
<b>IV. ANALIZA SWOT</b> .....	20
<b>V. KLUCZOWE OBSZARY PROBLEMOWE ROZWOJU</b> .....	22
<b>VI. WIZJA STANU DOCELOWEGO MIEJSCOWOŚCI MNICH</b> .....	25
<b>VII. WIZJA ROZWOJU MIEJSCOWOŚCI MNICH</b> .....	Błąd! Nie zdefiniowano zakładki.
<b>VIII. PROGRAM ROZWOJU MIEJSCOWOŚCI MNICH – PLANOWANE DZIAŁANIA</b> .....	Błąd! Nie zdefiniowano zakładki.
<b>IX. HARMONOGRAM REALIZACJI ZAPLANOWANYCH DZIAŁAŃ</b> .....	Błąd! Nie zdefiniowano zakładki.
<b>X. SYSTEM WDRAŻANIA PLANU ODNOWY MIEJSCOWOŚCI I PUBLIC RELATIONS</b> .....	Błąd! Nie zdefiniowano zakładki.

## WSTĘP

**Plany Odnowy Miejscowości są częścią składową prowadzonych przez Jednostki Samorządów Terytorialnych działań, zmierzających do poprawy sytuacji gmin oraz sprzyjających długofalowemu rozwojowi gospodarczemu kraju, jego spójności gospodarczej, społecznej i terytorialnej oraz integracji z Unią Europejską. Koncepcja rozwoju i odnowy wsi zakłada podejmowanie na tych terenach zróżnicowanej działalności gospodarczej oraz kształtowanie jej w sposób zapewniający zachowanie walorów środowiskowych i kulturowych, poprawę warunków życia poprzez rozwój infrastruktury oraz zapewnienie mieszkańcom i przedsiębiorcom dostępu do usług, z jednoczesnym rozwojem funkcji kulturowych i społecznych.**

Odnowa wsi to wspólne działanie jej mieszkańców, oparte na programie (najczęściej obejmującym kilka lat), zmierzające do poprawy jakości życia, w tym także jakości tego, co na wsi cenne: krajobrazu, charakterystycznej architektury, urządzeń sportowych, lokalnych atrakcji turystycznych i wielu innych elementów. **Odnowa wsi jako odrębny nurt rozwoju obszarów wiejskich zakłada, że tożsamość wsi oraz wartości związane z życiem wiejskim mają do odegrania szczególną rolę.**

Plan Odnowy Miejscowości jest dokumentem wymaganym do projektów zgłaszanych do dofinansowania w ramach Programu Rozwoju Obszarów Wiejskich 2007-2013. Jednym z głównych celów tego programu jest *„Poprawa warunków życia ludności wiejskiej i promocja dywersyfikacji działalności gospodarczej”* (Oś priorytetowa 3). Jednostki samorządów terytorialnych mogą starać się o dofinansowanie inwestycji w ramach Działania 3.3.: *„Odnowa i rozwój wsi”*, którego celem jest poprawa jakości życia na obszarach wiejskich przez zaspokojenie potrzeb społecznych i kulturalnych mieszkańców wsi oraz promowanie obszarów wiejskich. Realizacja projektów dofinansowywanych w ramach tego działania umożliwi także rozwój tożsamości społeczności wiejskiej, zachowanie dziedzictwa kulturowego i specyfiki obszarów wiejskich oraz wpływa na wzrost atrakcyjności turystycznej i inwestycyjnej obszarów wiejskich.

Opracowany „Plan Odnowy Miejscowości Mnich” jest spójny z dokumentami strategicznymi wyższego rzędu, a mianowicie:

na szczeblu polityki rządowej:

- Strategią Rozwoju Kraju na lata 2007-2015,
- Narodowymi Strategicznymi Ramami Odniesienia 2007-2013 – Narodową Strategią Spójności,
- Strategią Rozwoju Obszarów Wiejskich i Rolnictwa na lata 2007-2013,
- Narodowa Strategią Rozwoju Regionalnego na lata 2007-2013,

na szczeblu polityki regionalnej:

- Strategią Rozwoju Województwa Śląskiego na lata 2000-2020,
  - Strategią Rozwoju Śląska Cieszyńskiego na lata 2001-2016,
- na szczeblu polityki lokalnej:
- Studium Uwarunkowań i Kierunków Zagospodarowania Przestrzennego Gminy Chybie,
  - Planem Rozwoju Lokalnego Gminy Chybie na lata 2005-2006 z perspektywą do 2013 r.,
  - Strategią Rozwoju Gminy Chybie 2002-2014.

„Plan Odnowy Miejscowości Mnich” został opracowany na podstawie wyników debaty, w której udział wzięli: Pani Sołtys Mnicha oraz przedstawiciele Rady Sołeckiej. Celem spotkania, które odbyło się w dniu 06.02.2008 r., była analiza zasobów miejscowości oraz analiza SWOT oraz zidentyfikowanie kierunków planowanych działań i określenie wizji rozwoju miejscowości.

## I. CHARAKTERYSTYKA MIEJSCOWOŚCI MNICH

### 1. Podstawowe dane miejscowości Mnich

GMINA - **Chybie**

POWIAT – **cieszyński**

WOJEWÓDZTWO – **śląskie**

LICZBA MIESZKAŃCÓW – **3545 osoby (stan na 31 grudnia 2007r.)**

GĘSTOŚĆ ZALUDNIENIA – **424,55 os/km<sup>2</sup>**

POWIERZCHNIA MNICHA - **835 ha**

#### **Institucje:**

- Gimnazjum,
- Szkoła Podstawowa im. Pawła Kojzara,
- Przedszkole Publiczne,
- Ochotnicza Straż Pożarna.

## 2. Położenie i warunki naturalne Mnicha

Miejscowość Mnich, pod względem geograficznym, położona jest na obrzeżach Pogórza Cieszyńskiego, natomiast pod względem administracyjnym sołectwo leży w południowej części województwa śląskiego, na północno-wschodnim skraju powiatu cieszyńskiego, z przynależnością do gminy Chybie. W latach 1975-1998 gmina należała do województwa bielskiego, jednak 1 stycznia 1999 roku, gdy weszła w życie reforma administracyjna Polski miejscowość znalazła się w województwie śląskim, powiecie cieszyńskim.

Lokalizację Gminy w obszarze województwa śląskiego przedstawia poniższy rysunek.

### Rysunek 1. Położenie gminy Chybie na terenie województwa śląskiego.



źródło: strona internetowa Urzędu Marszałkowskiego Województwa Śląskiego – [www.silesia-region.pl](http://www.silesia-region.pl)

Natomiast położenie Gminy w obszarze powiatu cieszyńskiego przedstawia poniższy rysunek.

### Rysunek 2. Położenie Gminy Chybie na terenie powiatu cieszyńskiego.



źródło: strona internetowa Urzędu Marszałkowskiego Województwa Śląskiego – [www.silesia-region.pl](http://www.silesia-region.pl)

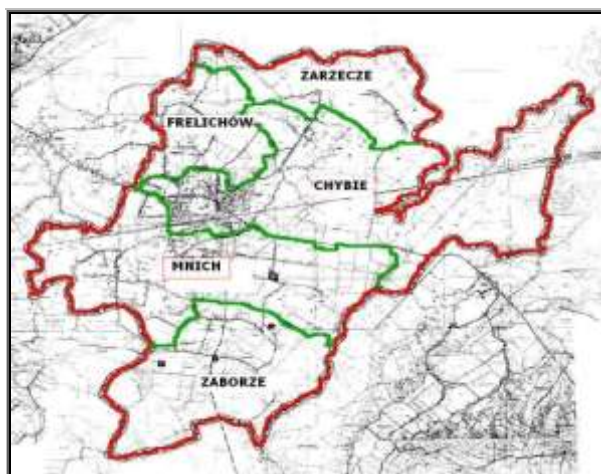
Mnich, obok Chybia, Frelichowa, Zaborza i Zarzecza, stanowi jedno z pięciu sołectw Gminy Chybie.

W układzie jednostek administracyjnych sołectwo Mnich graniczy z następującymi miejscowościami:

- od północy z sołectwem Chybie,
- od zachodu z Gminą Strumień,
- od wschodu z Gminą Jasienica,
- od południa z sołectwem Zaborze.

Położenie poszczególnych sołectw na terenie Gminy przedstawia poniższy rysunek.

**Rysunek 3. Struktura administracyjna Gminy Chybie.**



źródło: opracowanie własne na podstawie Planu Zagospodarowania Przestrzennego Gminy Chybie

Mních zajmuje 835 ha powierzchni Gminy. Powierzchnię terenu Gminy Chybie, zajmującą 3 180 ha, w rozbięciu na poszczególne sołectwa przedstawia poniższa tabela.

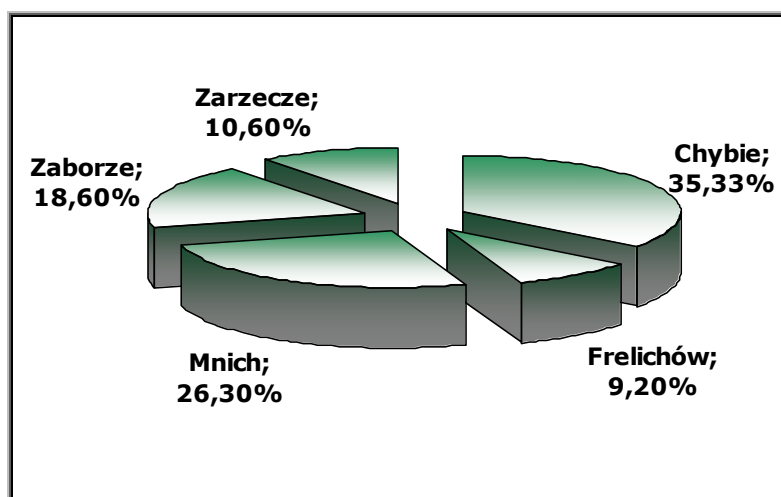
**Tabela 1. Powierzchnia terenu Gminy Chybie z podziałem na sołectwa.**

Wyszczególnienie	Powierzchnia terenu
Chybie	1 122 ha
Frelichów	294 ha
Mních	835 ha
Zaborze	592 ha
Zarzecze	337 ha
<b>Razem:</b>	<b>3 180 ha</b>

źródło: opracowanie własne na podstawie danych Urzędu Gminy Chybie

Procentowy rozkład powierzchni Gminy Chybie z podziałem na sołectwa przedstawia poniższy wykres.

**Wykres 1. Procentowy rozkład powierzchni Gminy Chybie z podziałem na sołectwa.**



źródło: opracowanie własne na podstawie danych Urzędu Gminy Chybie

Sołectwo Mnich zajmuje 26,3% powierzchni Gminy Chybie, co powoduje, że Mnich jest drugą co do wielkości jednostką pomocniczą Gminy.

Znaczącym elementem krajobrazu są stawy hodowlane, których duże kompleksy rozciągają się wzdłuż wschodniej granicy sołectwa. Ponadto przez rejon zwany Dąbkami przepływa potok Bajerka, który zasila tamtejsze kompleksy stawów rybnych.

Ze względu na występowanie na obszarze miejscowości jak i całej Gminy licznych bagien i stawów oraz bliskość Zbiornika Goczałkowickiego, Gmina Chybie nazywana jest potocznie „Żabim Krajem”.

### 3. Rys historyczny

Początki miejscowości Mnich datuje się na XVI i XVII wiek. Ta mała osada na wałach stawów, jeden z nich o nazwie Mnich, należała do skoczowsko-strumieńskiego państwa stanowego niższego rzędu, a później większa jej część przeszła pod własność Habsburgów.

Mnich jako nazwa bierze swoje początki od żyjących na terenie tej wioski między XIV a XVI wiekiem zakonników reguły św. Franciszka. Zakonnicy ci nosili stroje i kaptury mnisze i prowadzili prawie pustelniczy tryb życia w zbudowanych przez siebie ziemiankach. Pozostałością po jedynej ziemiance jest podobno kopiec ze stojącym na nim murowanym krzyżem, znajdujący się w centrum wsi, obok szkoły. Nazwa Mnich może

także pochodzić od wcześniejszej, takiej samej nazwy stawu lub od urządzenia służącego do regulowania poziomu wody w stawie, zwanego mnichem.

Mieszkańcy Mnicha zajmowali się głównie rolnictwem i hodowlą bydła oraz drobiu. Jednakże ze względu na podmokły teren plony były zawsze bardzo ubogie.

5 lutego 1873 roku rozpoczęto działalność oświatową w Mnichu, poprzez prowadzenie lekcji w domu prywatnym jednego z rolników. Również w tym samym roku rozpoczęto budowę szkoły, która składała się z dwóch sal lekcyjnych.

## II. INWENTARYZACJA ZASOBÓW SŁUŻĄCYCH ODNOWIE MIEJSCOWOŚCI

### 1. Środowisko przyrodnicze i kulturowe

#### 1.1. Zabytki

We wsi Mnich znajduje się najciekawszy budynek Gminy i jest to „dwór polski” w stylu neoklasycystycznym. W 1927 roku mniski majątek, należący kiedyś do Komory Cieszyńskiej, przejął w dzierżawę pełen fantazji i hołdujący ziemiańskim manierom mjr Antoni Czajkowski, który zbudował ów budynek.

Ponadto na obszarze miejscowości znajduje się wiele przydrożnych kapliczek i krzyży.

#### 1.2. Uwarunkowania ochrony środowiska

Na obszarze miejscowości znajdują się duże kompleksy leśne należące do Nadleśnictwa Ustroń, które uznane są za ochronne. Ponadto lasy te uzyskały dodatkową rangę szczególnej ochrony poprzez zaliczenie ich do Leśnego Kompleksu Promocyjnego „Lasy Beskidu Śląskiego”. Kompleks został powołany w celu ochrony i odtwarzania ekosystemów leśnych na podstawie zarządzenia nr 30 Dyrektora Generalnego Lasów Państwowych z dnia 19.12.1994r.

**Miejscowość znajduje się na obszarze specjalnej ochrony ptaków Natura 2000 „Dolina Górnej Wisły”, wchodzącej w skład Europejskiej Sieci Ekologicznej Natura 2000.** Obszar ten został ustanowiony Rozporządzeniem Ministra Środowiska z dnia 21.04.2007 r. w sprawie obszarów specjalnej ochrony ptaków Natura 2000.

### 2. Infrastruktura techniczna

#### 2.1. Komunikacja drogowa

Gmina Chybie posiada dobrze rozwiniętą sieć dróg komunikacji kołowej odpowiadającej strukturze zagospodarowania przestrzennego wewnątrz Gminy i jej

powiązaniom zewnętrznym. Przez teren Gminy Chybie przebiega sześć odcinków dróg powiatowych o łącznej długości 21,322 km. Drogi powiatowe, gminne lokalne realizują przede wszystkim powiązania komunikacyjne wewnątrz Gminy oraz powiązania lokalne z miejscowościami w gminach sąsiadujących.

Długość dróg gminnych wynosi 69,59 km (stan na 2006 r.), z czego 55,84 km posiada nawierzchnię bitumiczną; 6,47 km nawierzchnię tłuczniową ulepszoną; 0,37 km nawierzchnię nieulepszoną; 4,92 km nawierzchnię wzmocnioną żwirem i żużlem; 1,99 km nawierzchnię naturalną z gruntu rodzimego.

Na terenie Gminy różne są także parametry techniczne dróg gminnych o szerokości jezdni 4 - 4,5 m oraz 2,8 - 3,5 m. Co więcej część ciągów dróg nie posiada poboczy oraz chodników, a szerokość wybranych odcinków jezdni nie odpowiada przewidzianym dla nich normom szerokości.

Mnich posiada dobrze rozwiniętą sieć dróg komunikacji kołowej prowadzącą w kierunku Bielska - Białej, Pszczyny, Cieszyna, Skoczowa i Jastrzębia Zdrój.

Miejscowość posiada także dogodne połączenie komunikacyjne z Cieszynem, Skoczowem i Bielskiem - Białą, które zapewnione jest przez:

- PKS Cieszyn,
- Transkom Sp.z o.o. Skoczów,
- PKS Bielsko - Biała,
- Fizek - Trans (przewoźnik prywatny),
- przewoźników górniczych.

Przez miejscowość biegnie główny szlak kolejowy w kierunku Śląska i Republiki Czeskiej, a dalej do Pragi, Wiednia i Budapesztu:

- międzynarodowa magistrala Katowice - Zebrzydowice - Republika Czeska,
- linia kolejowa Chybie - Skoczów,
- linia kolejowa Zebrzydowice - Chybie - Czechowice-Dziedzice - Bielsko-Biała,
- linia kolejowa Katowice - Wisła.

## **2.2. Sieć wodociągowa**

Obecnie długość sieci wodociągowej na terenie Gminy Chybie wynosi 69,1 km (dane GUS za 2006r.). Sieć wodociągowa wykonana jest z rur azbestowo - cementowych, stalowych, żeliwnych, PCV i PE.

Mnich objęty jest siecią wodociagową w 100%. Aktualnie zaopatrzenie mieszkańców miejscowości w wodę zagwarantowane jest przez Wodociągi Ziemi Cieszyńskiej Sp. z o.o. w Ustroniu. Firma ta jest przedsiębiorstwem komunalnym, którego udziałowcami są Związek Komunalny Ziemi Cieszyńskiej oraz 11 gmin, czyli Cieszyn, Ustroń, Skoczów, Wisła, Strumień, **Chybie**, Goleszów, Dębowiec, Hażlach, Brenna i Istebna.

Istniejący system zaopatrzenia w wodę oparty jest na Stacji Uzdatniania Wody w Strumieniu i rurociągu magistralnym Górnośląskiego Przedsiębiorstwa Wodociągów Katowice.

### **2.3. Sieć kanalizacyjna i gospodarka odpadami**

#### **Sieć kanalizacyjna**

Gmina Chybie stanowi poważną lukę w systemie oczyszczania ścieków w województwie śląskim, bowiem żadne z sołectw nie posiada sieci kanalizacji sanitarnej. Mieszkańcy Mnicha posiadają przydomowe zbiorniki bezodpływowe, które są opróżniane przez tabor asenizacyjny. Następnie ścieki przekazywane są do oczyszczalni w Strumieniu.

#### **Gospodarka odpadami**

Na terenie miejscowości Mnicha brak jest składowiska odpadów. Odpady komunalne, gromadzone są w pojemnikach przydomowych oraz deponowane na Składowisku Odpadów w Jastrzębiu, którego właścicielem jest „Confico-Poland” Sp. z o.o. z siedzibą w Jastrzębiu Zdroju.

### **2.4. Sieć gazowa**

Długość czynnej sieci rozdzielczej gazu na terenie Gminy Chybie wynosi 82,3 km (dane GUS za 2006r.). Mieszkańcy mają dostęp do sieci gazowej zarządzanej przez Górnośląską Spółkę Gazownictwa Sp. z o.o. w Zabrze.

### **2.5. Telekomunikacja**

Na terenie miejscowości Mnich nie ma problemów z dostępem do usług telekomunikacyjnych i internetowych. Dzięki dynamicznemu rozwojowi firm z branży telekomunikacyjnej mieszkańcy sołectwa mają dostęp zarówno do telefonii stacjonarnej obsługiwanej przez Telekomunikację Polską jak i do trzech sieci komórkowych (ERA GSM, PLUS GSM, CENTERTEL). Ponadto na obszarze Mnicha nie występują większe problemy z dostępem do Internetu.

## **3. Sfera społeczna**

### **3.1. Struktura demograficzna**

Miejscowość Mnich zamieszkuje 3 545 mieszkańców, przy gęstości zaludnienia wynoszącej 424,55 osób/km<sup>2</sup>. W poniższej tabeli zestawiono liczbę mieszkańców w poszczególnych sołectwach: Chybie, Frelichów, Mnich, Zaborze i Zarzecze. Średnia gęstość zaludnienia w Gminie Chybie wynosi 287,74 mieszkańców na 1 km<sup>2</sup>. Dla

porównania w powiecie cieszyńskim średnia gęstość zaludnienia wynosi 233 osoby na 1 km<sup>2</sup>, w województwie śląskim 380 osób na 1 km<sup>2</sup>, natomiast w Polsce 122 osoby na 1 km<sup>2</sup>.

**Tabela 2. Liczba mieszkańców Gminy Chybie w podziale na poszczególne sołectwa (stan na dzień 31 grudnia 2007 r.).**


Wyszczególnienie	Liczba ludności (osoby)	Gęstość zaludnienia (osoby/km <sup>2</sup> )
<b>Chybie</b>	<b>3 706</b>	<b>330,3</b>
<b>Frelichów</b>	<b>591</b>	<b>201,02</b>
<b>Mnich</b>	<b>3 545</b>	<b>424,55</b>
<b>Zaborze</b>	<b>955</b>	<b>168,07</b>
<b>Zarzecze</b>	<b>313</b>	<b>92,87</b>
<b>Razem:</b>	<b>9 150</b>	<b>287,74 (*)</b>

źródło: opracowanie własne na podstawie danych Urzędu Gminy Chybie

(\*) średnia gęstość zaludnienia w Gminie Chybie

Sołectwo Mnich zamieszkuje 3 545 mieszkańców, co stanowi 6 % ogółu społeczności Gminy.

**Wykres 2. Procentowy rozkład liczby mieszkańców Gminy Chybie z podziałem na sołectwa.**



źródło: opracowanie własne na podstawie danych Urzędu Gminy Chybie

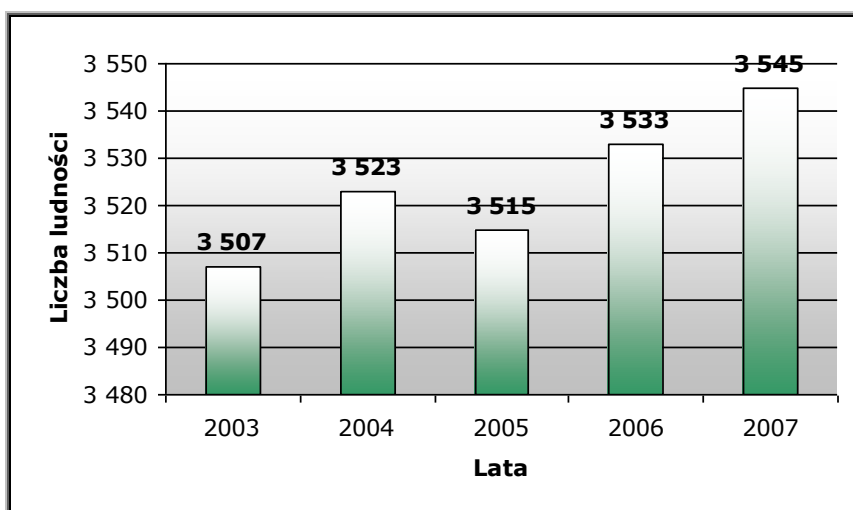
Sołectwo Mnich cechuje dodatni przyrost naturalny (wyjątek stanowi rok 2004), który w 2007 r. wyniósł 6 osób. W poniższej tabeli zaprezentowano liczbę urodzeń i zgonów w latach 2003-2007.

**Tabela 3. Liczba urodzeń i zgonów w sołectwie Mnich w latach 2003-2007.**

Rok	Liczba urodzeń	Liczba zgonów	Przyrost naturalny
2003	30	29	1
2004	29	30	-1
2005	46	31	15
2006	47	28	19
2007	35	29	6

źródło: opracowanie własne na podstawie danych Urzędu Gminy Chybie

Na przestrzeni ostatnich kilku lat widoczna jest tendencja wzrostu liczby mieszkańców sołectwa, co zostało przedstawione na poniższym wykresie.

**Wykres 3. Liczba ludności sołectwa Mnich w latach 2003-2007.**

źródło: opracowanie własne na podstawie danych Urzędu Gminy Chybie

Wzrost (lub spadek liczby ludności) jest uwarunkowany nie tylko przyrostem naturalnym, lecz również migracją ludności. Powyższy wykres obrazuje zmiany liczby ludności w latach 2003-2007, które są wynikiem zarówno przyrostu naturalnego, jak i migracji, spowodowanych osiedlaniem się na terenie sołectwa nowych mieszkańców (rozwój funkcji osadniczych).

### 3.2. Ochrona zdrowia i pomoc społeczna

W zakresie opieki zdrowotnej na terenie Gminy Chybie działają następujące jednostki:

- NZOZ „Medicus”, w ramach którego działa m.in. Poradnia Ogólna oraz Poradnia Dentystyczna,

- NZOZ Praktyka Grupowa Lekarzy Domowych (2 gabinety),
- Zakład Pielęgnacyjny „Rodzina”, który świadczy usługi pielęgniarские i położnicze,
- Obwód Lecznictwa Kolejowego,
- prywatne gabinety stomatologiczne.

Oferta wyżej wymienionych przychodni i gabinetów skierowana jest do wszystkich mieszkańców Gminy Chybie. Na terenie Gminy nie funkcjonują przychodnie specjalistyczne, a najbliższe tego typu jednostki znajdują się w Skoczowie, Cieszynie i Bielsku – Białej.

Ośrodek Zdrowia w Chybiu zmodernizowano w styczniu 2004 roku, w związku z czym obecnie posiada dobudowaną windę osobową, nowe dojazdy przy wejściach do budynku, zadaszone pochylnie z balustradami. W budynku tym znajdują się m.in. NZOZ „Medicus”, „ZP Rodzina”, apteka, rehabilitacja, gabinety stomatologiczne oraz GOPS.

Na terenie Gminy Chybie organizowaniem pomocy osobom potrzebującym zajmuje się Gminny Ośrodek Pomocy Społecznej (GOPS), którego zakres działalności obejmuje wszystkie sołectwa Gminy. Ustawa o pomocy społecznej (art.2, ust.1 z dnia 12.03.2004 r.) określa istotę tej pomocy jako wspieranie osób i rodzin w wysiłkach zmierzających do zaspokojenia niezbędnych potrzeb i umożliwia im życie w warunkach odpowiadających godności człowieka. Wypłata świadczeń rodzinnych jest zadaniem zleconym z zakresu administracji rządowej, finansowanym w formie dotacji celowej z budżetu państwa. Wypłatę świadczeń rodzinnych reguluje ustawa z dnia 28 listopada 2003 r. o świadczeniach rodzinnych, które GOPS w Chybiu wypłacał następującym osobom:

- ☒ bezrobotnym oraz pobierającym zasiłek przedemerytalny lub świadczenie przedemerytalne,
- ☒ pobierającym dodatek do zasiłku rodzinnego tytułu opieki nad dzieckiem w okresie korzystania z urlopu wychowawczego, dodatek w tytułu samotnego wychowywania lub świadczenie pielęgnacyjne,
- ☒ zatrudnionym u pracodawców zatrudniających nie więcej niż 4 pracowników (a w okresie od 1.09.2005 r. do 31.08.2006 r. zatrudnionym u pracodawców zatrudniających do 20 pracowników),
- ☒ osobom, którym wypłacano zasiłki po ustaniu zatrudnienia z ubezpieczenia społecznego,
- ☒ osobom, którym ustalono prawo do emerytury lub renty po dniu wejścia w życie ustawy,
- ☒ pobierającym świadczenia z ZUS i KRUS,

- ☒ prowadzącym pozarolniczą działalność gospodarczą,
- ☒ członkom rolniczych spółdzielni produkcyjnych.

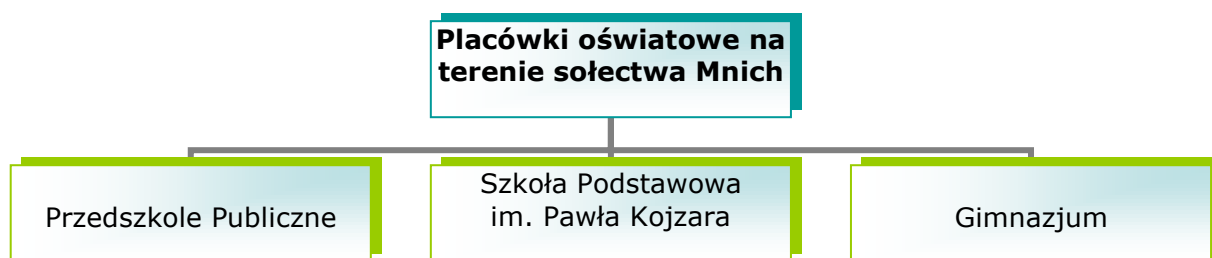
W 2007 r. ze wsparcia GOPS skorzystało 223 mieszkańców sołectwa Mnich (68 rodzin), co stanowi 6,29 % ogółu mieszkańców Mnicha.

Na terenie Gminy Chybie działa Gminna Komisja Rozwiązywania Problemów Alkoholowych, która realizuje cele z zakresu profilaktyki i rozwiązywania problemów alkoholowych wśród mieszkańców m.in. poprzez Gminny Program Profilaktyki Rozwiązywania Problemów Alkoholowych.

### 3.3. Oświata

Pracę placówek oświatowych na terenie Mnicha nadzoruje Referat Organizacyjny i Spraw Społecznych Urzędu Gminy w Chybiu, do zakresu działania którego należą m.in. sprawy oświaty.

#### Rysunek 4. Placówki oświatowe na terenie sołectwa Mnich.



źródło: opracowanie własne

Na terenie miejscowości znajduje się Przedszkole Publiczne, które w roku szkolnym 2006/2007 posiadało 3 oddziały tj. 1 oddział dla dzieci 3-4 letnich, 1 dla dzieci 5 letnich oraz 1 dla dzieci 6 letnich. Stan zatrudnienia kształtował się na poziomie: 5 pracowników pedagogicznych, 1/2 etatu pracownika administracyjnego oraz 4 1/2 etatów obsługi.

Ponadto w przedszkolu prowadzone są odpłatne zajęcia dodatkowe, takie jak rytmika i język angielski.

Szkoła Podstawowa im. Pawła Kojzara, w roku szkolnym 2006/2007 składała się z 10 oddziałów i wyposażona była w 10 stanowisk komputerowych. Stan zatrudnienia kształtował się na poziomie: 18 pracowników pedagogicznych, 1 1/2 etatu pracownika administracyjnego oraz 7 etatów obsługi.

Gimnazjum w roku szkolnym 2006/2007 składało się z 7 oddziałów i wyposażone było w 9 stanowisk komputerowych. Stan zatrudnienia kształtował się na poziomie: 26 pracowników pedagogicznych, 1 1/2 etatu pracownika administracyjnego oraz 3 etaty obsługi.

### 3.4. Działalność kulturalna i sportowa mieszkańców Mnicha

Na terenie Gminy Chybie działa **Gminny Ośrodek Kultury**, w ramach którego funkcjonują dwa kluby: Amatorski Klub Filmowy „Klaps” oraz „Klub pod Amfiteatrem”. Ponadto funkcjonują różnego rodzaju grupy warsztatowe: plastyczne, taneczne, wokalne, literackie, perkusyjne, teatralne, fotograficzne, grupa tańca break dance oraz szkoła filmowa przy AKF „Klaps”.

W ramach swojej działalności GOK organizuje i współorganizuje różne propozycje kulturalne na terenie Gminy Chybie oraz dokonuje prezentacji dorobku własnego i miejscowych twórców poza granicami Gminy. Dotyczy to głównie imprez plenerowych, koncertów, spotkań teatralnych, wernisaży plastycznych, wystaw fotograficznych oraz spotkań autorskich i tematycznych.

Gminny Ośrodek Kultury prowadzi także działalność wydawniczą, czego przykładem jest realizacja projektu „Monografia Gminy Chybie”. Ponadto zajmuje się publikacją książek, wydaje informator kulturalny „Stop Klatka” oraz materiały dokumentujące wydarzenia w Gminie Chybie.

Gminny Ośrodek Kultury jest także organizatorem wielu cyklicznych imprez kulturalnych:

- maj
  - Festiwal Piosenki Dziecięcej MŁODA GWIAZDA
  - Dni Szkockie
  - Mistrzostwa Polski Psów Pasterskich
  - Rodzinny Rajd Rowerowy
- czerwiec
  - Dzień Dziecka – Amfiteatr
  - Żabionalia – Amfiteatr
- lipiec
  - Piknik Filmowy z AKF KLAPS – Amfiteatr
- sierpień
  - Plenerowy spektakl „Czarownice z Salem” – Amfiteatr
- wrzesień
  - Pożegnanie lata

Ponadto działa Literacki Klub Młodych „Exodus”, wydawane jest pismo „Nowa Formacja”, będące odbiciem życia najbliższej okolicy oraz co roku odbywa się Krajowy Festiwal Filmów Nieprofesjonalnych i plenerowa impreza kulturalna „Żabionalia”.

W Gminie funkcjonują także całoroczne galerie:

- Galeria „BALKON” Amatorski Klub Filmowy „KLAPS” – organizowane są wystawy fotograficzne i pokazy slajdów wykonanych zarówno przez profesjonalistów jak i amatorów,

- Galeria „KLUBU POD AMFITEATREM” – prezentowane jest malarstwo, grafika autorstwa artystów zawodowych, studentów uczelni artystycznych oraz amatorów i miłośników sztuki malarskiej.
- Galeria Grupy Twórczej „EDEN”, której spotkania odbywają się w barze „U WACKA”. Na spotkaniach artyści, głównie amatorzy wystawiają swoje prace przede wszystkim z malarstwa i fotografii.

Od wielu lat istnieją na terenie Gminy Chybie organizacje i koła, które powstały na bazie wspólnych zainteresowań lub chęci rozwijania swojej osobowości czy służenia innym.

Do takich organizacji możemy zaliczyć:

- Gminny Ośrodek Kultury,
- Gminna Biblioteka Publiczna,
- Klub pod Amfiteatrem,
- Amatorski Klub Filmowy „Klaps”,
- Koło Gospodyń Wiejskich,
- Związek Emerytów i Rencistów,
- Stowarzyszenie na Rzecz Osób Niepełnosprawnych „RAZEM”,
- Stowarzyszenie Ekologiczne „EKO-ŻYCIE”,
- Koło Pszczelarskie,
- Koło Wędkarskie – Sekcja Chybie,
- Koło Łowieckie „Chybie”

Mieszkańcy Mnicha mogą korzystać z zasobów **Gminnej Biblioteki Publicznej w Chybiu**, w skład której wchodzi Centrala oraz Filia w Zaborzu. Biblioteka wyposażona jest w sprzęt komputerowy z oprogramowaniem (3 zestawy komputerowe) oraz sprzęt sieciowy umożliwiający bezprzewodowe połączenie z Internetem w jej bezpośrednim sąsiedztwie. Ponadto w lutym 2006 roku została uruchomiona Czytelnia Internetowa „IKONK@”. Stan księgozbioru na dzień 31 grudnia 2006 roku kształtował się na poziomie 29 915 książek, z czego 21 426 książek należało do Centrali, a 8 666 do Filii w Zaborzu. W skład księgozbioru wchodzi przede wszystkim literatura dziecięca, beletrystyka oraz literatura popularnonaukowa. Ponadto Biblioteka prenumeruje prawie 55 tytułów różnego rodzaju czasopism, z czego ponad 40 to czasopisma znajdujące się w Centrali.

**Stowarzyszenie na Rzecz Osób Niepełnosprawnych „RAZEM”** działa na zasadach wolontariatu i polega na niesieniu pomocy osobom niepełnosprawnym. Działalność Stowarzyszenia polega na organizowaniu turnusów rehabilitacyjnych oraz innych form wypoczynku i rekreacji.

Działalność **Stowarzyszenia Ekologicznego „EKO-ŻYCIE”** polega m.in. na ochronie zieleni i obszarów cennych przyrodniczo, edukacji ekologicznej oraz wspieraniu inicjatyw proekologicznych.

Ponadto prężnie działają kluby sportowe:

- Robotniczy Klub Sportowy „Cukrownik”,
- Stowarzyszenie Lokalne Salezjańskiej Organizacji Sportowej „Radość”

**Robotniczy Klub Sportowy „Cukrownik”** posiada zaplecze w postaci stadionu, 2 boisk oraz hali, która umożliwi uprawianie tenisa, siatkówki, koszykówki i piłki nożnej. Ponadto hala dysponuje gabinetem odnowy biologicznej oraz salą do ćwiczeń. Obecnie Klub prowadzi 3 sekcje sportowe: gimnastyki sportowej chłopców, tenisa stołowego i piłki nożnej. Obiekty Klubu są udostępniane nie tylko zawodnikom „Cukrownika”, ale także mieszkańcom Gminy.

**Stowarzyszenia Lokalne Organizacji Salezjańskiej „Radość”** prowadzi działalność sportowo-wychowawczą wśród dzieci i młodzieży, która ma problemy z funkcjonowaniem w społeczeństwie, jest zagrożona patologiami społecznymi lub jest niepełnosprawna fizycznie i umysłowo. Stowarzyszenie organizuje turnusy rehabilitacyjne dla osób niepełnosprawnych fizycznie i umysłowo. Organizacja ta stworzyła Środowiskowy Ośrodek Współdziałania Dzieci i Młodzieży, którego głównym celem było prowadzenie pracy socjalnej. Ponadto w Ośrodku otwarto Świetlicę Socjoterapeutyczną, która pomaga dzieciom i młodzieży zagrożonej patologią społeczną poprzez organizowanie zajęć sportowych i terapeutycznych. Stowarzyszenie prowadzi także warsztaty terapii zajęciowej dla osób niepełnosprawnych z terenu Gminy oraz Powiatu.

### **3.5. Bezpieczeństwo publiczne**

W zakresie bezpieczeństwa publicznego mieszkańcy Mnicha jak i całej Gminy Chybie obsługiwani są przez Komisariat Policji w Strumieniu oraz przez przydzielonych Gminie dzielnicowych. Według opinii mieszkańców liczba patroli i ich częstotliwość jest wystarczająca.

### **3.6. Ochrona przeciwpożarowa i przeciwpowodziowa**

Za ochronę przeciwpożarową i przeciwpowodziową w miejscowości odpowiada Ochotnicza Straż Pożarna Mnich, która należy do Krajowego Systemu Ratowniczo-Gaśniczego.

## 4. Sfera gospodarcza

### 4.1. Główni pracodawcy i rodzaje podmiotów gospodarczych na terenie Chybia.

Dominującą funkcję w strukturze gospodarki Mnicha pełnią podmioty zajmujące się handlem oraz usługami. Na terenie sołectwa brak jest dużych gospodarstw rolnych, w związku z czym rolnicze formy działalności są nieliczne. Jednakże w południowej części miejscowości rozwijają się takie formy gospodarki rolnej jak sadownictwo i ogrodnictwo. Praktycznie nie wytwarza się wyrobów związanych z lokalną tradycją oraz nie oferuje się specyficznych, związanych wyłącznie z terenem usług.

W 2007 r. na terenie Mnicha zarejestrowanych było 150 podmiotów działalności gospodarczych, związanych m.in. z:

- usługami,
- handlem,
- produkcją,
- fryzjerstwem,
- transportem,
- usługami budowlanymi.

Główne podmioty działające na terenie Mnicha to:

- |  |  |
|--|--|
| <input checked="" type="checkbox"/> Spółdzielnia „AGROMET”,  | <input checked="" type="checkbox"/> „Siemiński” Firma Drukarnia,             |
| <input checked="" type="checkbox"/> firma Usług Budowlanych - Krzysztof Mrzyk,                                     | <input checked="" type="checkbox"/> Skup i Sprzedaż Skór Surowych J. Lenart, |
| <input checked="" type="checkbox"/> „SYNCHRONIZATOR” Sp. Jawna,  | <input checked="" type="checkbox"/> Usługi Transportowe H. Niesyt,           |
| <input checked="" type="checkbox"/> „Farex” Sp. z o.o.   | <input checked="" type="checkbox"/> Zakład Kuśnierski J. Kuboszek,           |
| <input checked="" type="checkbox"/> „Eko-Dom” Instalatorstwo Sanitarne, Wodno Kanalizacyjne, CO i Gaz K. Przybyła, | <input checked="" type="checkbox"/> „Ekoenerg” PPHU K. Białas.               |
| <input checked="" type="checkbox"/> „Rodzina” Zakład Pielęgnacyjny,  |  |

### 4.2. Struktura zatrudnienia

Mnich jest miejscowością korzystnie położoną w pobliżu stosunkowo dużych aglomeracji miejskich i gospodarczych oraz posiada dogodne połączenia komunikacyjne. W związku z tym duża liczba mieszkańców utrzymuje się z pracy zarobkowej w przemyśle i usługach, głównie w sąsiednich miastach, czyli Bielsku – Białej, Cieszynie, Skoczowie, Czechowicach – Dziećuchach i Jastrzębiu – Zdroju.

Mnich jest w niewielkim stopniu miejscowością rolniczą, bowiem funkcjonuje zaledwie kilka gospodarstw. Z działalności rolniczej charakterystyczne dla tej miejscowości jest przede wszystkim sadownictwo oraz szkółki drzew i krzewów ozdobnych.

### III. ANALIZA ZASOBÓW MIEJSCOWOŚCI MNICH

#### MIEJSCOWOŚĆ MNICH

#### GMINA CHYBIE

Rodzaj zasobu	Brak	Znaczenie:		
		małe	średnie	duże
<b>Środowisko przyrodnicze</b>				
- walory krajobrazu			X	
- walory klimatu (mikroklimat, wiatr, nasłonecznienie)		X		
- walory szaty roślinnej (np. runo leśne)		X		
- cenne przyrodniczo obszary lub obiekty			X	
- świat zwierzęcy (ostoje, siedliska)			X	
- osobliwości przyrodnicze		X		
- wody powierzchniowe (jeziora, rzeki, stawy)		X		
- podłoże, warunki hydrogeologiczne		X		
- gleby, kopaliny		X		
<b>Środowisko kulturowe</b>				
- walory architektury wiejskiej i osobliwości kulturowe		X		
- walory zagospodarowania przestrzennego		X		
- zabytki		X		
- zespoły artystyczne	X			
<b>Dziedzictwo religijne i historyczne</b>				
- miejsca, osoby i przedmioty kultu	X			
- święta, odpusty, pielgrzymki	X			
- tradycje, obrzędy, gwara	X			
- legendy, podania i fakty historyczne		X		
- ważne postacie historyczne		X		
<b>Obiekty i tereny</b>				
- działki pod zabudowę mieszkaniową			X	
- działki pod domy letniskowe		X		
- działki pod zakłady usługowe i przemysł		X		
- pustostany mieszkaniowe, magazynowe i po przemysłowe		X		
- tradycyjne obiekty gospodarskie wsi (kuźnie, młyny)	X			
- place i miejsca publicznych spotkań		X		
- miejsca sportu i rekreacji		X		
<b>Gospodarka, rolnictwo</b>				
- specyficzne produkty (hodowle, uprawy polowe)			X	
- znane firmy produkcyjne i zakłady usługowe		X		
- możliwe do wykorzystania odpady poprodukcyjne	X			
<b>Sąsiedzi i przyjezdni</b>				
- korzystne, atrakcyjne sąsiedztwo (duże miasto, arteria komunikacyjna, atrakcja turystyczna)				X
- ruch tranzytowy			X	
- przyjezdni stali i sezonowi		X		

<b>Instytucje</b>				
- placówki opieki społecznej	<b>X</b>			
- szkoły			<b>X</b>	
- Dom kultury, dom gromadzki	<b>X</b>			
<b>Ludzie, organizacje społeczne</b>				
- OSP			<b>X</b>	
- Koło Gospodyń Wiejskich			<b>X</b>	
- Stowarzyszenia	<b>X</b>			

#### IV. ANALIZA SWOT

Nazwa SWOT jest akronimem angielskich słów:

- **S**trengths (mocne strony),
- **W**eaknesses (słabe strony),
- **O**pportunities (szanse w otoczeniu),
- **T**hreats (zagrożenia w otoczeniu).

Analiza SWOT pozwala na określenie aktualnej sytuacji w miejscowości Zarzecze oraz przyszłych kierunków jej rozwoju. Stanowi także efektywną metodę identyfikacji słabych i silnych stron miejscowości oraz badania szans i zagrożeń, jakie stoją przed miejscowością. Macierz SWOT jest syntezą przedstawionego wcześniej opisu stanu i zasobów miejscowości, składająca się z analizy czterech obszarów:

✓ **mocnych stron** – uwarunkowań wewnętrznych, które stanowią elementy rzeczywistości Chybia, mające pozytywny charakter z punktu widzenia przyszłego rozwoju; wyliczone mocne strony miejscowości należy wykorzystać jako podstawę przyszłego rozwoju,

✓ **słabych stron** – uwarunkowań wewnętrznych, które stanowią słabe strony miejscowości; ze względu na negatywny wpływ na dalszy rozwój należy zminimalizować ich oddziaływanie,

✓ **szans** - uwarunkowań zewnętrznych, które nie są bezpośrednio zależne od społeczności wiejskiej oraz kompetencji władz publicznych działających na obszarze Chybia, ale które mogą być traktowane jako szanse; przy odpowiednio podjętych działaniach mogą zostać wykorzystane jako czynniki sprzyjające rozwojowi miejscowości,

✓ **zagrożeń** - uwarunkowań zewnętrznych, które także nie są bezpośrednio zależne od społeczności lokalnej, ale które mogą stanowić zagrożenie dla jej rozwoju; należy dążyć do ich wyeliminowania.

Poniższa analiza SWOT stanowi punkt wyjścia do określenia problemów pojawiających się w społeczności lokalnej, a także potencjalnych rozwiązań tych niedogodności.

<b>SILNE STRONY</b>	<b>SŁABE STRONY</b>
<ul style="list-style-type: none"><li>➤ korzystna lokalizacja (w pobliżu dużych aglomeracji miejskich i gospodarczych z niezłymi połączeniami komunikacyjnymi oraz w pobliżu przejść granicznych),</li><li>➤ dogodne połączenie z sąsiednimi miastami,</li><li>➤ zwarta infrastruktura,</li><li>➤ czyste środowisko naturalne,</li><li>➤ dogodne warunki agroturystyczne,</li><li>➤ zaangażowanie społeczeństwa w rozwiązywaniu problemów społecznych,</li></ul>	<ul style="list-style-type: none"><li>➤ brak kanalizacji sanitarnej,</li><li>➤ brak oferty kulturalnej i sportowej dla dzieci i młodzieży,</li><li>➤ niedostateczny poziom separacji ruchu pieszego od kołowego,</li><li>➤ brak bazy noclegowej i punktów gastronomicznych,</li><li>➤ niedostateczna ilość lokalnych inwestycji</li></ul>
<b>SZANSE</b>	<b>ZAGROŻENIA</b>
<ul style="list-style-type: none"><li>➤ możliwość uzyskania środków finansowych, w tym z Unii Europejskiej,</li><li>➤ kompleksowy rozwój sieci usług,</li><li>➤ zagospodarowanie walorów krajobrazowych,</li><li>➤ rozwój turystyki rowerowej i agroturystyki,</li><li>➤ budowa boiska sportowego</li></ul>	<ul style="list-style-type: none"><li>➤ emigracja młodzieży do pobliskich miast i za granicę,</li><li>➤ ograniczenie połączeń komunikacyjnych z sąsiednimi miastami,</li><li>➤ wzrost bezrobocia,</li><li>➤ niedobór środków na inwestycje związane ze sferą kulturalno-sportową,</li><li>➤ nieumiejętność wykorzystania funduszy wsparcia Unii Europejskiej</li></ul>

## V. KLUCZOWE OBSZARY PROBLEMOWE ROZWOJU

<b>1. Co nas wyróżnia?</b>	<b>ANALIZA</b>	<b>PLAN</b>
	<b>Co jest?</b>	<b>Jak ma być?</b>
	- charakterystyczny krajobraz – kilka km <sup>2</sup> stawów hodowlanych, na których gnieźdzą się ptaki wodne , 30 % powierzchni stanowią stawy	
<b>2. Funkcje jakie pełni wieś?</b>	<b>ANALIZA</b>	<b>PLAN</b>
	<b>Co jest?</b>	<b>Jak ma być?</b>
	- osadnicza- działki z dostępem do wszystkich mediów - rolnicza- rozdrobnione rolnictwo - usługowa- firmy usługowe	- tereny przystosowane pod zabudowę - przekwalifikowanie mało dochodowych drobnych gospodarstw na gospodarstwa specjalistyczne - rozwój sfery usług
<b>3. Kim są mieszkańcy?</b>	<b>ANALIZA</b>	<b>PLAN</b>
	<b>Co jest?</b>	<b>Jak ma być?</b>
	- rolnicy - emeryci - przedsiębiorcy - młodzież - zróżnicowanie w wykształceniu ludności - osoby dotknięte bezrobociem	- podwyższenie kwalifikacji mieszkańców - reorientacja zawodowa
<b>4. Z czego się utrzymują?</b>	<b>ANALIZA</b>	<b>PLAN</b>
	<b>Co jest?</b>	<b>Jak ma być?</b>
	- praca poza miejscem zamieszkania, głównie w pobliskich miastach - własna działalność gospodarcza - praca w sektorze prywatnym - emerytury i renty - praca za granicą	- mieszkańcy powinni mieć zapewnioną w miarę możliwości pracę na terenie Gminy
<b>5. Jak jest zorganizowana?</b>	<b>ANALIZA</b>	<b>PLAN</b>
	<b>Co jest?</b>	<b>Jak ma być?</b>
	- OSP - Koło Gospodyń Wiejskich	- większa motywacja do pracy i działań społecznych

	<b>ANALIZA</b>	<b>PLAN</b>
	<b>Co jest?</b>	<b>Jak ma być?</b>
<b>6. Propozycja dla dzieci i młodzieży</b>	<ul style="list-style-type: none"> <li>- zajęcia sportowe i kulturalne organizowane w Szkole Podstawowej i Gimnazjum</li> <li>- możliwość korzystania z boiska przy Szkole Podstawowej i Gimnazjum</li> <li>- organizowane wyjazdy na basen do pobliskich miast</li> </ul>	<ul style="list-style-type: none"> <li>- budowa boiska sportowego</li> <li>- zwiększenie oferty kulturalnej i sportowej</li> </ul>
<b>7. Jak rozwiązywane są problemy?</b>	<ul style="list-style-type: none"> <li>- zebrania wiejskie</li> <li>- spotkania z Radnymi</li> <li>- spotkania Rady Sołectkiej</li> </ul>	<ul style="list-style-type: none"> <li>- zacieśnianie współpracy z sąsiednimi sołectwami</li> <li>- zwiększenie dyżurów policyjnych w sołectwie</li> </ul>
<b>8. Obyczaje i tradycje</b>	<ul style="list-style-type: none"> <li>- Żabionalia</li> <li>- dożynki</li> <li>- bale sylwestrowe</li> <li>- festyny</li> </ul>	<ul style="list-style-type: none"> <li>- kultywowanie obchodzonych uroczystości i świąt</li> <li>- organizowanie imprez okolicznościowych oraz folklorystycznych</li> </ul>
<b>9. Jak wygląda wieś?</b>	<ul style="list-style-type: none"> <li>- zabudowa zwarta</li> <li>- domy jednorodzinne</li> </ul>	<ul style="list-style-type: none"> <li>- rozbudowa miejscowości zgodnie z Planem Zagospodarowania Przestrzennego</li> </ul>
<b>10. Jakie są mieszkania i obejścia?</b>	<ul style="list-style-type: none"> <li>- zadbane domy jednorodzinne</li> <li>- przydomowe ogródki i budynki gospodarcze</li> </ul>	<ul style="list-style-type: none"> <li>- niektóre budynki i obejścia wymagają odnowienia</li> </ul>
<b>11. Jaki jest stan otoczenia i środowiska?</b>	<ul style="list-style-type: none"> <li>- korzystny mikroklimat</li> <li>- relatywnie czyste środowisko</li> <li>- zanieczyszczenia odpadami komunalnymi</li> <li>- zanieczyszczenie wody, wynikające z braku kanalizacji</li> </ul>	<ul style="list-style-type: none"> <li>- skanalizowanie miejscowości w 100%</li> <li>- miejscowość ekologiczna, sprzyjająca rozwojowi turystyki</li> <li>- miejscowość kładąca nacisk na ochronę środowiska, ze zorganizowanym systemem pozbywania się i segregacji odpadów</li> </ul>

<b>12. Jakie jest rolnictwo?</b>	<b>ANALIZA</b>	<b>PLAN</b>
	<b>Co jest?</b>	<b>Jak ma być?</b>
	- rozdrobnione- brak wyspecjalizowanych gospodarstw - głównie sadownictwo i ogrodnictwo	- konieczna jest restrukturyzacja tej branży, znalezienie obszarów upraw i hodowli, które będą w stanie zapewnić dochody.
<b>13. Komunikacja</b>	<b>ANALIZA</b>	<b>PLAN</b>
	<b>Co jest?</b>	<b>Jak ma być?</b>
	- połączenia PKS - połączenia PKP - Fizek Trans (przewoźnik prywatny)	- zwiększenie połączeń PKS oraz PKP z najbliższymi miastami - modernizacja dróg - uzupełnienie oświetlenia ulic

## VI. WIZJA STANU DOCELOWEGO MIEJSCOWOŚCI MNICH

### Jaka ma być nasza wieś za 7 lat?

<b>Co ma ją wyróżniać?</b>	Estetyka i nieskażone środowisko naturalne; dobrze utrzymane walory krajobrazu; rozwinięta gospodarka; turystyka i rekreacja;
<b>Jakie ma pełnić funkcje?</b>	Usługowe; mieszkaniowe; rekreacyjne i turystyczne
<b>Kim mają być mieszkańcy?</b>	Aktywni, zaangażowani, w pełni identyfikujący się z wsią, poszerzający wiedzę
<b>Co ma dać utrzymanie?</b>	Zatrudnienie w sektorze prywatnym, własna działalność gospodarcza, świadczenia emerytalno-rentowe
<b>W jaki sposób ma być zorganizowana wieś i mieszkańcy?</b>	Stowarzyszenia, Grupy Działania;
<b>W jaki sposób mają być rozwiązywane problemy?</b>	Dyskusje i Działania; Współpraca;
<b>Jak ma wyglądać nasza wieś?</b>	Estetyczna, Wykorzystany potencjał krajobrazu;
<b>Jakie obyczaje i tradycje mają być u nas pielęgnowane i rozwijane?</b>	Ludowe, sportowe;
<b>Jak mają wyglądać mieszkania i obejścia?</b>	Estetycznie;
<b>Jaki ma być stan otoczenia i środowiska?</b>	Zachowanie równowagi ekologicznej; Skanalizowana wieś
<b>Jakie ma być rolnictwo?</b>	Dochodowe i zmodernizowane;
<b>Jakie mają być powiązania komunikacyjne?</b>	Korzystne połączenia komunikacyjne PKP z najbliższymi miastami; Więcej bezpośrednich połączeń PKS z sąsiednimi miastami; Zadowolające dla potrzeb mieszkańców i turystów;
<b>Co zaproponujemy dzieciom i młodzieży?</b>	Plac zabaw dla najmłodszych; Zajęcia sportowe na boisku sportowym; Profesjonalne zajęcia świetlicowe;