



PLAN ODNOWY MIEJSCOWOŚCI FRELICHÓW NA LATA 2008-2015

Opracowanie:

IR Consulting S.C.
Izabela Żelichowska
Renata Żmija
43-300 Bielsko-Biała
ul. 1 Dywizji Pancерnej 45

marzec 2008

SPIS TREŚCI

WSTĘP	3
I. CHARAKTERYSTYKA MIEJSCOWOŚCI FRELICHÓW	4
1. Podstawowe dane miejscowości Frelichów	4
2. Położenie i warunki naturalne Frelichowa	4
3. Rys historyczny	7
II. INWENTARYZACJA ZASOBÓW SŁUŻĄCYCH ODNOWIE MIEJSCOWOŚCI	8
1. Środowisko przyrodnicze i kulturowe	8
1.1. Zabytki	8
1.2. Uwarunkowania ochrony środowiska	8
1.3. Zagospodarowanie terenu	8
2. Infrastruktura techniczna	9
2.1. Komunikacja drogowa	9
2.2. Sieć wodociągowa	9
2.3. Sieć kanalizacyjna i gospodarka odpadami	10
2.4. Sieć gazowa	10
2.5. Telekomunikacja	10
3. Sfera społeczna	10
3.1. Struktura demograficzna	10
3.2. Ochrona zdrowia i pomoc społeczna	12
3.3. Oświata	14
3.4. Działalność kulturalna i sportowa mieszkańców Frelichowa	14
3.5. Bezpieczeństwo publiczne	17
3.6. Ochrona przeciwpożarowa i przeciwpowodziowa	17
4. Sfera gospodarcza	17
4.1. Główni pracodawcy i rodzaje podmiotów gospodarczych na terenie Frelichowa	17
4.2. Struktura zatrudnienia	17
III. ANALIZA ZASOBÓW MIEJSCOWOŚCI FRELICHÓW	18
IV. ANALIZA SWOT	19
V. KLUCZOWE OBSZARY PROBLEMOWE ROZWOJU	21
VI. WIZJA STANU DOCELOWEGO MIEJSCOWOŚCI FRELICHÓW	23
VII. WIZJA ROZWOJU MIEJSCOWOŚCI FRELICHÓW	24
VIII. PROGRAM ROZWOJU MIEJSCOWOŚCI FRELICHÓW – PLANOWANE DZIAŁANIA	24
IX. HARMONOGRAM REALIZACJI ZAPLANOWANYCH DZIAŁAŃ	28
X. SYSTEM WDRAŻANIA PLANU ODNOWY MIEJSCOWOŚCI I PUBLIC RELATIONS	29

WSTĘP

Plany Odnowy Miejscowości są częścią składową prowadzonych przez Jednostki Samorządów Terytorialnych działań, zmierzających do poprawy sytuacji gmin oraz sprzyjających długofalowemu rozwojowi gospodarczemu kraju, jego spójności gospodarczej, społecznej i terytorialnej oraz integracji z Unią Europejską. Koncepcja rozwoju i odnowy wsi zakłada podejmowanie na tych terenach zróżnicowanej działalności gospodarczej oraz kształtowanie jej w sposób zapewniający zachowanie walorów środowiskowych i kulturowych, poprawę warunków życia poprzez rozwój infrastruktury oraz zapewnienie mieszkańcom i przedsiębiorcom dostępu do usług, z jednoczesnym rozwojem funkcji kulturowych i społecznych.

Odnowa wsi to wspólne działanie jej mieszkańców, oparte na programie (najczęściej obejmującym kilka lat), zmierzające do poprawy jakości życia, w tym także jakości tego, co na wsi cenne: krajobrazu, charakterystycznej architektury, urządzeń sportowych, lokalnych atrakcji turystycznych i wielu innych elementów. **Odnowa wsi jako odrębny nurt rozwoju obszarów wiejskich zakłada, że tożsamość wsi oraz wartości związane z życiem wiejskim mają do odegrania szczególną rolę.**

Plan Odnowy Miejscowości jest dokumentem wymaganym do projektów zgłaszanych do dofinansowania w ramach Programu Rozwoju Obszarów Wiejskich 2007-2013. Jednym z głównych celów tego programu jest „Poprawa warunków życia ludności wiejskiej i promocja dywersyfikacji działalności gospodarczej” (Oś priorytetowa 3). Jednostki samorządów terytorialnych mogą starać się o dofinansowanie projektów w ramach Działania 3.3.: „Odnowa i rozwój wsi”, którego celem jest poprawa jakości życia na obszarach wiejskich przez zaspokojenie potrzeb społecznych i kulturalnych mieszkańców wsi oraz promowanie obszarów wiejskich. Realizacja projektów dofinansowywanych w ramach tego działania umożliwi także rozwój tożsamości społeczności wiejskiej, zachowanie dziedzictwa kulturowego i specyfiki obszarów wiejskich oraz wpływa na wzrost atrakcyjności turystycznej i inwestycyjnej obszarów wiejskich.

Opracowany „Plan Odnowy Miejscowości Frelichów na lata 2008-2015” jest spójny z dokumentami strategicznymi wyższego rzędu, a mianowicie:

na szczeblu polityki rządowej:

- Strategią Rozwoju Kraju na lata 2007-2015,
- Narodowymi Strategicznymi Ramami Odniesienia 2007-2013 – Narodową Strategią Spójności,
- Strategią Rozwoju Obszarów Wiejskich i Rolnictwa na lata 2007-2013,
- Narodowa Strategią Rozwoju Regionalnego na lata 2007-2013,

na szczeblu polityki regionalnej:

- Strategią Rozwoju Województwa Śląskiego na lata 2000-2020,
 - Strategią Rozwoju Śląska Cieszyńskiego na lata 2001-2016,
- na szczeblu polityki lokalnej:
- Studium Uwarunkowań i Kierunków Zagospodarowania Przestrzennego Gminy Chybie,
 - Strategią Rozwoju Gminy Chybie 2002-2014.

„Plan Odnowy Miejscowości Frelichów” został opracowany na podstawie wyników debaty, w której wzięli: Przewodniczący Rady Sołectkiej, Radny Gminy Chybie, Radny Powiatu Cieszyńskiego, liderzy lokalni reprezentujący stowarzyszenia i organizacje działające na terenie miejscowości oraz sami mieszkańcy Frelichowa. Celem spotkania, które odbyło się w dniu 8.02. 2008 r., była analiza zasobów miejscowości oraz analiza SWOT, a także zidentyfikowanie kierunków planowanych działań i określenie wizji rozwoju miejscowości.

I. CHARAKTERYSTYKA MIEJSCOWOŚCI FRELICHÓW

1. Podstawowe dane miejscowości Frelichów

GMINA - **Chybie**

POWIAT - **cieszyński**

WOJEWÓDZTWO - **śląskie**

LICZBA MIESZKAŃCÓW - **591 osób (stan na 31 grudnia 2007r.)**

GĘSTOŚĆ ZALUDNIENIA - **201,02 os/km²**

POWIERZCHNIA FRELICHOWA - **294 ha**

2. Położenie i warunki naturalne Frelichowa

Frelichów położony jest w południowej części województwa śląskiego, na obrzeżach Pogórza Cieszyńskiego, a tym samym na północno-wschodnim skraju powiatu cieszyńskiego. Frelichów - obok Chybia, Mnicha, Zaborza i Zarzecza - stanowi jedno z pięciu sołectw należących do Gminy Chybie. Lokalizację Gminy w obszarze województwa przedstawia rysunek nr 1.

Rysunek 1. Położenie gminy na terenie województwa śląskiego.



źródło: strona internetowa Urzędu Marszałkowskiego Województwa Śląskiego – www.silesia-region.pl

Natomiast położenie Gminy w obszarze powiatu cieszyńskiego przedstawia poniższy rysunek.

Rysunek 2. Położenie Gminy Chybie na terenie powiatu cieszyńskiego.



źródło: strona internetowa Urzędu Marszałkowskiego Województwa Śląskiego – www.silesia-region.pl

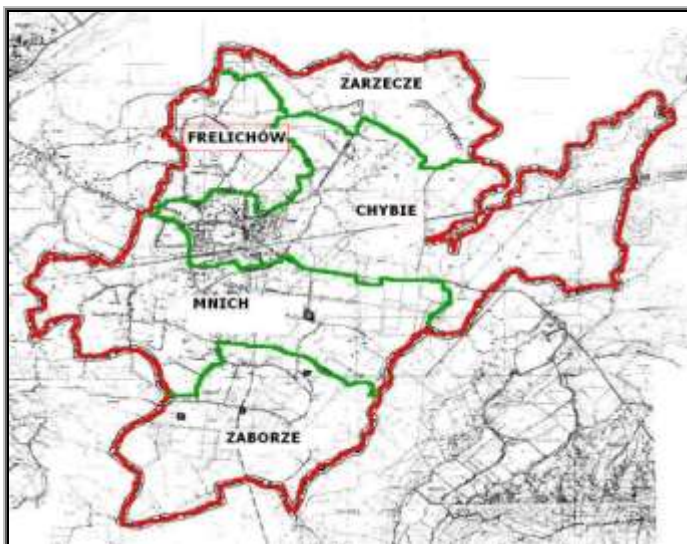
Frelichów graniczy z następującymi jednostkami administracyjnymi:

- od północy z sołectwem Zarzecze,
- od zachodu z Gminą Strumień,

- od wschodu i południa z sołectwem Chybie.

Położenie poszczególnych sołectw na terenie Gminy przedstawia poniższy rysunek.

Rysunek 3. Struktura administracyjna Gminy Chybie.



źródło: opracowanie własne na podstawie Planu Zagospodarowania Przestrzennego Gminy Chybie

Frelichów zajmuje jedynie 294 ha powierzchni Gminy, co powoduje, że miejscowość ta w porównaniu z pozostałymi czterema sołectwami jest najmniejszą jednostką pomocniczą Gminy Chybie. Powierzchnię terenu Gminy Chybie, która zajmuje 3 180 ha, w rozbiciu na poszczególne sołectwa przedstawia poniższa tabela.

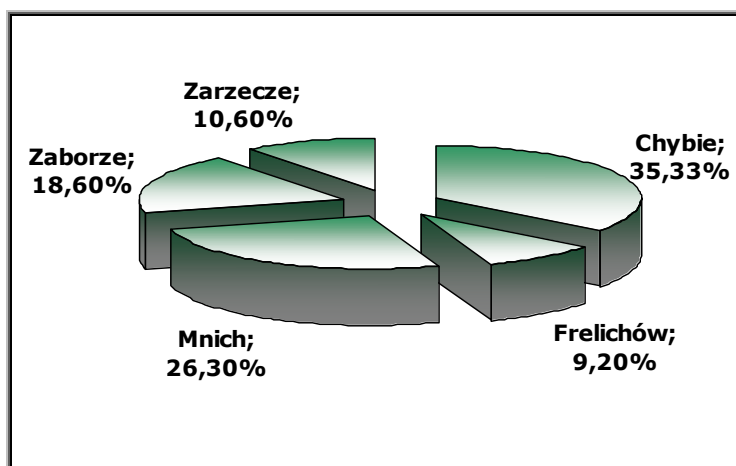
Tabela 1. Powierzchnia terenu Gminy Chybie z podziałem na sołectwa.

Wyszczególnienie	Powierzchnia terenu
Chybie	1 122 ha
Frelichów	294 ha
Mnich	835 ha
Zaborze	592 ha
Zarzecze	337 ha
Razem:	3 180 ha

źródło: opracowanie własne na podstawie danych Urzędu Gminy Chybie

Procentowy rozkład powierzchni Gminy Chybie z podziałem na sołectwa przedstawia poniższy wykres.

Wykres 1. Procentowy rozkład powierzchni Gminy Chybie z podziałem na sołectwa.



źródło: opracowanie własne na podstawie danych Urzędu Gminy Chybie

W części północno – zachodniej Frelichowa, wzdłuż granicy z Zabłociem przebiega „prawdopodobna” granica obszaru górniczego o nazwie „Ruptawa – Warszowice – Strumień” ze złożami metanu dla pokładu węgla. Obszar ustanowiony został decyzją Ministra Ochrony Środowiska, Zasobów Naturalnych i Leśnictwa z dnia 09.02.1996r. i wpisany do rejestru obszarów górniczych.

3. Rys historyczny

Początki miejscowości datuje się na przełom XVI i XVII wieku. Ziemie te początkowo należały do panów pszczyńskich, a w XV wieku zostały wykupione przez Księstwo Cieszyńskie. Położenie wśród torfowisk i mokradeł nie sprzyjało rozwojowi osadnictwa na tym terenie. Przez wieki tutejsze wioski funkcjonowały przede wszystkim jako główny ośrodek hodowli ryb na Śląsku Cieszyńskim i jeden z większych w całych Austro-Węgrach.

W związku z budową Zbiornika Goczałkowickiego w 1955 r. pod wodą znalazła się znaczna część zabudowy Zarzeczca i Frelichowa, a więc północne obrzeża Gminy.

II. INWENTARYZACJA ZASOBÓW SŁUŻĄCYCH ODNOWIE MIEJSCOWOŚCI

1. Środowisko przyrodnicze i kulturowe

1.1. Zabytki

Na terenie Frelichowa znajdują się zabudowania folwarczne, które powstały w I i II połowie XIX wieku. W skład tych zabudowań wchodzi dom dzierżawcy, 2 stodoły, obora, gorzelnia, budynek mieszkalny i 2 budynki gospodarcze. Zabudowania wraz z otaczającą je zielenią niską oraz aleją jesionową, pochodzącą z nasadzeń z XIX wieku tworzą jednorodny kompleks.

1.2. Uwarunkowania ochrony środowiska

Frelichów znajduje się na obszarze specjalnej ochrony ptaków Natura 2000 „Dolina Górnej Wisły”, wchodzącej w skład Europejskiej Sieci Ekologicznej Natura 2000. Obszar ten został ustanowiony Rozporządzeniem Ministra Środowiska z dnia 21.04.2007 r. w sprawie obszarów specjalnej ochrony ptaków Natura 2000.

1.3. Zagospodarowanie terenu

Zgodnie z Uchwałą Nr XVIII/124/04 Rady Gminy Chybie z dnia 20 lipca 2004 roku w sprawie miejscowego planu zagospodarowania przestrzennego Gminy Chybie przyjęto następujące ustalenia szczegółowe dotyczące miejscowości Frelichów:

- ☒ zabudowa mieszkaniowa jednorodzinna i zagrodowa (oznaczone symbolem „B1 MN ÷ B14 MN”),
- ☒ urządzenia oczyszczania ścieków (oznaczone symbolem „B NO”),
- ☒ ośrodek produkcji i urzędzeń obsługi rolnictwa (oznaczone symbolem „B RPU”),
- ☒ uprawy polowe i ogrodnicze z zabudową zagrodową (oznaczone symbolem „R”),
- ☒ lasy ochronne oraz zadrzewienia nadrzeczne i śródpolne (oznaczone symbolem „RL”, „RLP”).

Zgodnie z Uchwałą Nr XVIII/124/04 Rady Gminy Chybie z dnia 20 lipca 2004 roku w sprawie miejscowego planu zagospodarowania przestrzennego Gminy Chybie wprowadza się strefy częściowej ochrony konserwatorskiej „B”. Są one ustanowione dla ochrony terenów wraz z historycznymi obiektami stanowiącymi wartość kulturalną w skali lokalnej. W miejscowości Frelichów jest to zespół folwarczny przy ul. Jesionowej.

Obecnie północna część Frelichowa stanowi strefę zalewu, w związku z czym na tym terenie obowiązuje zakaz budowy. Ponadto obszar ten stanowi strefę ograniczonego zainwestowania, ze względu na występowanie hydroizohipsy, czyli linii na

mapie hydrologicznej, łącząca dwa punkty o jednakowej wysokości występowania wody gruntowej, licząc od poziomu morza.

2. Infrastruktura techniczna

2.1. Komunikacja drogowa

Gmina Chybie posiada dobrze rozwiniętą sieć dróg komunikacji kołowej odpowiadającej strukturze zagospodarowania przestrzennego wewnątrz Gminy i jej powiązaniom zewnętrznym. Przez teren Gminy Chybie przebiega sześć odcinków dróg powiatowych o łącznej długości 21,322 km. Drogi powiatowe, gminne lokalne realizują przede wszystkim powiązania komunikacyjne wewnątrz Gminy oraz powiązania lokalne z miejscowościami w gminach sąsiadujących.

Długość dróg gminnych wynosi 69,59 km (stan na 2006 r.), z czego 55,84 km posiada nawierzchnię bitumiczną; 6,47 km nawierzchnię tłuczniową ulepszoną; 0,37 km nawierzchnię nieulepszoną; 4,92 km nawierzchnię wzmocnioną żwirem i żużlem; 1,99 km nawierzchnię naturalną z gruntu rodzimego.

Na terenie Gminy różne są także parametry techniczne dróg gminnych o szerokości jezdni 4 - 4,5 m oraz 2,8 - 3,5 m. Co więcej część ciągów dróg nie posiada poboczy oraz chodników, a szerokość wybranych odcinków jezdni nie odpowiada przewidzianym dla nich normom szerokości.

Frelichów posiada dobrze rozwiniętą sieć dróg komunikacji kołowej prowadzącą w kierunku Bielska - Białej, Pszczyzny, Cieszyna, Skoczowa i Jastrzębia Zdrój. Jednakże miejscowość nie posiada dogodnych połączeń komunikacyjnych z sąsiednimi miastami, bowiem są one zapewnione tylko przez kursujące autobusy górnicze.

2.2. Sieć wodociągowa

Obecnie długość sieci wodociągowej na terenie Gminy Chybie wynosi 69,1 km (dane GUS za 2006r.). Sieć wodociągowa wykonana jest z rur azbestowo - cementowych, stalowych, żeliwnych, PCV i PE.

Frelichów objęty jest siecią wodociągową w 100%. Aktualnie zaopatrzenie mieszkańców miejscowości w wodę zagwarantowane jest przez Wodociągi Ziemi Cieszyńskiej Sp. z o.o. w Ustroniu. Firma ta jest przedsiębiorstwem komunalnym, którego udziałowcami są Związek Komunalny Ziemi Cieszyńskiej oraz 11 gmin, czyli Cieszyn, Ustroń, Skoczów, Wisła, Strumień, **Chybie**, Goleszów, Dębowiec, Hażlach, Brenna i Istebna.

Istniejący system zaopatrzenia w wodę oparty jest na Stacji Uzdatniania Wody w Strumieniu i rurociągu magistralnym Górnośląskiego Przedsiębiorstwa Wodociągów Katowice.

2.3. Sieć kanalizacyjna i gospodarka odpadami

Sieć kanalizacyjna

Gmina Chybie stanowi poważną lukę w systemie oczyszczania ścieków w województwie śląskim, bowiem żadne z sołectw nie posiada sieci kanalizacji sanitarnej. Mieszkańcy Zarzecza posiadają przydomowe zbiorniki bezodpływowe, które są opróżniane przez tabor asenizacyjny. Następnie ścieki przekazywane są do oczyszczalni w Strumieniu.

Gospodarka odpadami

Na terenie miejscowości Frelichów brak jest składowiska odpadów. Odpady komunalne, gromadzone są w pojemnikach przydomowych oraz deponowane na Składowisku Odpadów w Jastrzębiu, którego właścicielem jest „Confico-Poland” Sp. z o.o. z siedzibą w Jastrzębiu Zdroju.

2.4. Sieć gazowa

Długość czynnej sieci rozdzielczej gazu na terenie Gminy Chybie wynosi 82,3 km (dane GUS za 2006r.). Mieszkańcy mają dostęp do sieci gazowej zarządzanej przez Górnośląską Spółkę Gazownictwa Sp. z o.o. w Zabrze.

2.5. Telekomunikacja

Na terenie miejscowości Frelichów nie ma problemów z dostępem do usług telekomunikacyjnych i internetowych. Dzięki dynamicznemu rozwojowi firm z branży telekomunikacyjnej mieszkańcy sołectwa mają dostęp zarówno do telefonii stacjonarnej dostarczanej przez Telekomunikację Polską jak i do trzech sieci komórkowych (ERA GSM, PLUS GSM, CENTERTEL). Ponadto na obszarze Frelichowa nie występują większe problemy z dostępem do Internetu.

3. Sfera społeczna

3.1. Struktura demograficzna

Miejscowość Frelichów zamieszkuje 591 mieszkańców. W poniższej tabeli zestawiono liczbę mieszkańców w poszczególnych sołectwach: Chybie, Frelichów, Mnich, Zaborze i Zarzecze. Średnia gęstość zaludnienia w Gminie Chybie wynosi 287,74 mieszkańców na 1 km². Dla porównania w powiecie cieszyńskim średnia gęstość zaludnienia wynosi 233 osoby na 1 km², w województwie śląskim 380 osób na 1 km², natomiast w Polsce 122 osoby na 1 km².

Tabela 2. Liczba mieszkańców Gminy Chybie w podziale na poszczególne sołectwa (stan na dzień 31 grudnia 2007 r.).


Wyszczególnienie	Liczba ludności (osoby)	Gęstość zaludnienia (osoby/km ²)
Chybie	3 706	330,3
Frelichów	591	201,02
Mnich	3 545	424,55
Zaborze	955	168,07
Zarzeczce	313	92,87
Razem:	9 150	287,74 (*)

źródło: opracowanie własne na podstawie danych Urzędu Gminy Chybie

(*) średnia gęstość zaludnienia w Gminie Chybie

Sołectwo Frelichów zamieszkuje 591 mieszkańców, co stanowi 6 % ogółu społeczności Gminy.

Wykres 2. Procentowy rozkład liczby mieszkańców Gminy Chybie z podziałem na sołectwa.



źródło: opracowanie własne na podstawie danych Urzędu Gminy Chybie

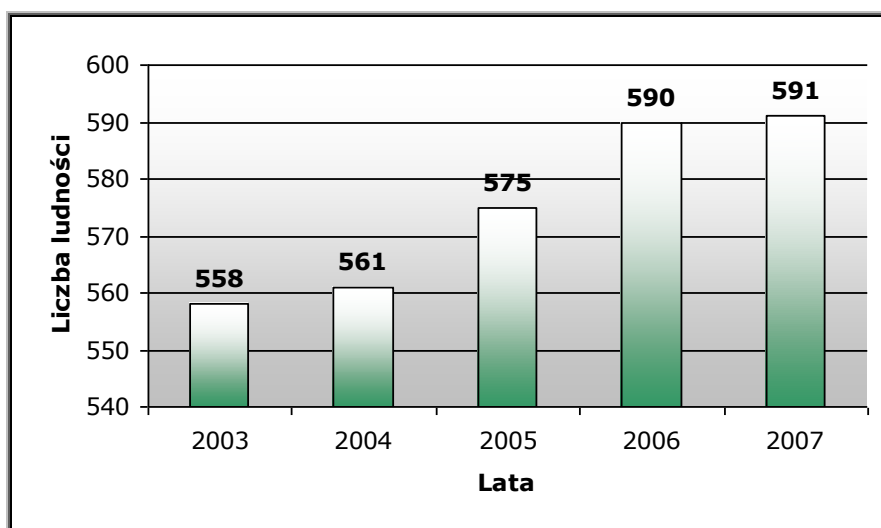
Sołectwo Frelichów cechuje dodatni przyrost naturalny (wyjątek stanowi rok 2004), który w 2007 r. wyniósł 5 osób. W poniższej tabeli zaprezentowano liczbę urodzeń i zgonów w latach 2003-2007.

Tabela 3. Liczba urodzeń i zgonów w sołectwie Frelichów w latach 2003-2007.

Rok	Liczba urodzeń	Liczba zgonów	Przyrost naturalny
2003	9	6	3
2004	6	7	-1
2005	8	4	4
2006	8	3	5
2007	9	4	5

źródło: opracowanie własne na podstawie danych Urzędu Gminy Chybie

Na przestrzeni ostatnich kilku lat widoczna jest tendencja wzrostowa liczby mieszkańców sołectwa, co zostało przedstawione na poniższym wykresie.

Wykres 3. Liczba ludności sołectwa Frelichów w latach 2003-2007.

źródło: opracowanie własne na podstawie danych Urzędu Gminy Chybie

Wzrost (lub spadek liczby ludności) jest uwarunkowany nie tylko przyrostem naturalnym, lecz również migracją ludności. Powyższy wykres obrazuje zmiany liczby ludności w latach 2003-2007, które są wynikiem zarówno przyrostu naturalnego, jak i migracji, spowodowanych osiedlaniem się na terenie sołectwa nowych mieszkańców (rozwój funkcji osadniczych).

3.2. Ochrona zdrowia i pomoc społeczna

W zakresie opieki zdrowotnej na terenie Gminy Chybie działają następujące jednostki:

- NZOZ „Medicus”, w ramach którego działa Poradnia Ogólna oraz Poradnia Dentystyczna,

- NZOZ Praktyka Grupowa Lekarzy Domowych (2 gabinety),
- Zakład Pielęgnacyjny „Rodzina”, który świadczy usługi pielęgniarskie i położnicze,
- Obwód Lecznictwa Kolejowego,
- prywatne gabinety stomatologiczne.

Oferta wyżej wymienionych przychodni i gabinetów skierowana jest do wszystkich mieszkańców Gminy Chybie. Na terenie Gminy nie funkcjonują przychodnie specjalistyczne, a najbliższe tego typu jednostki znajdują się w Skoczowie, Cieszynie i Bielsku – Białej.

Ośrodek Zdrowia w Chybiu zmodernizowano w styczniu 2004 roku, w związku z czym obecnie posiada dobudowaną windę osobową, nowe dojazdy przy wejściach do budynku, zadaszone pochylnie z balustradami. W budynku tym znajdują się m.in. NZOZ „Medicus”, „ZP Rodzina”, apteka, rehabilitacja, gabinety stomatologiczne oraz GOPS.

Na terenie Gminy Chybie organizowaniem pomocy osobom potrzebującym zajmuje się Gminny Ośrodek Pomocy Społecznej (GOPS), którego zakres działalności obejmuje wszystkie sołectwa Gminy. Ustawa o pomocy społecznej (art.2, ust.1 z dnia 12.03.2004 r.) określa istotę tej pomocy jako wspieranie osób i rodzin w wysiłkach zmierzających do zaspokojenia niezbędnych potrzeb i umożliwia im życie w warunkach odpowiadających godności człowieka. Wypłata świadczeń rodzinnych jest zadaniem zleconym z zakresu administracji rządowej, finansowanym w formie dotacji celowej z budżetu państwa. Wypłatę świadczeń rodzinnych reguluje ustawa z dnia 28 listopada 2003 r. o świadczeniach rodzinnych, które GOPS w Chybiu wypłacał następującym osobom:

- ☒ bezrobotnym oraz pobierającym zasiłek przedemerytalny lub świadczenie przedemerytalne,
- ☒ pobierającym dodatek do zasiłku rodzinnego tytułu opieki nad dzieckiem w okresie korzystania z urlopu wychowawczego, dodatek w tytułu samotnego wychowywania lub świadczenie pielęgnacyjne,
- ☒ zatrudnionym u pracodawców zatrudniających nie więcej niż 4 pracowników (a w okresie od 1.09.2005 r. do 31.08.2006 r. zatrudnionym u pracodawców zatrudniających do 20 pracowników),
- ☒ osobom, którym wypłacano zasiłki po ustaniu zatrudnienia z ubezpieczenia społecznego,
- ☒ osobom, którym ustalono prawo do emerytury lub renty po dniu wejścia w życie ustawy,

- ☒ pobierającym świadczenia z ZUS i KRUS,
- ☒ prowadzącym pozarolniczą działalność gospodarczą,
- ☒ członkom rolniczych spółdzielni produkcyjnych.

W 2007 r. ze wsparcia GOPS skorzystało 57 mieszkańców sołectwa Frelichów (20 rodzin), co stanowi 9,64 % ogółu mieszkańców Frelichowa.

Ponadto na terenie Gminy Chybie działa Gminna Komisja Rozwiązywania Problemów Alkoholowych, która realizuje cele z zakresu profilaktyki i rozwiązywania problemów alkoholowych wśród mieszkańców m.in. poprzez Gminny Program Profilaktyki Rozwiązywania Problemów Alkoholowych.

3.3. Oświata

Na terenie Frelichowa nie ma placówek oświatowych, w związku z czym dzieci i młodzież uczęszczają do przedszkola i szkół w Chybiu.

3.4. Działalność kulturalna i sportowa mieszkańców Frelichowa

Na terenie Gminy Chybie działa Gminny Ośrodek Kultury, w ramach którego funkcjonują dwa kluby: Amatorski Klub Filmowy „Klaps” oraz „Klub pod Amfiteatrem”. Ponadto funkcjonują różnego rodzaju grupy warsztatowe: plastyczne, taneczne, wokalne, literackie, perkusyjne, teatralne, fotograficzne, grupa tańca break dance oraz szkoła filmowa przy AKF „Klaps”.

W ramach swojej działalności GOK organizuje i współorganizuje różne propozycje kulturalne na terenie Gminy Chybie oraz dokonuje prezentacji dorobku własnego i miejscowych twórców poza granicami Gminy. Dotyczy to głównie imprez plenerowych, koncertów, spotkań teatralnych, wernisaży plastycznych, wystaw fotograficznych oraz spotkań autorskich i tematycznych.

Gminny Ośrodek Kultury prowadzi także działalność wydawniczą, czego przykładem jest realizacja projektu „Monografia Gminy Chybie”. Ponadto zajmuje się publikacją książek, wydaje informator kulturalny „Stop Klatka” oraz materiały dokumentujące wydarzenia w Gminie Chybie.

Gminny Ośrodek Kultury jest także organizatorem wielu imprez kulturalnych:

- maj
 - Festiwal Piosenki Dziecięcej MŁODA GWIAZDA
 - Dni Szkockie
 - Mistrzostwa Polski Psów Pasterskich
 - Rodzinny Rajd Rowerowy
- czerwiec
 - Dzień Dziecka – Amfiteatr

- Żabionalia – Amfiteatr
- lipiec
 - Piknik Filmowy z AKF KLAPS – Amfiteatr
- sierpień
 - Plenerowy spektakl „Czarownice z Salem” – Amfiteatr
- wrzesień
 - Pożegnanie lata

Ponadto działa Literacki Klub Młodych „Exodus”, wydawane jest pismo „Nowa Formacja”, będące odbiciem życia najbliższej okolicy oraz co roku odbywa się Krajowy Festiwal Filmów Nieprofesjonalnych i plenerowa impreza kulturalna „Żabionalia”.

W Gminie funkcjonują także całoroczne galerie:

- Galeria „BALKON” Amatorski Klub Filmowy „KLAPS” – organizowane są wystawy fotograficzne i pokazy slajdów wykonanych zarówno przez profesjonalistów jak i amatorów,
- Galeria „KLUBU POD AMFITEATREM” – prezentowane jest malarstwo, grafika autorstwa artystów zawodowych, studentów uczelni artystycznych oraz amatorów i miłośników sztuki malarskiej.
- Galeria Grupy Twórczej „EDEN”, której spotkania odbywają się w barze „U WACKA”. Na spotkaniach artyści, głównie amatorzy wystawiają swoje prace przede wszystkim z malarstwa i fotografii.

Od wielu lat istnieją na terenie Gminy Chybie organizacje i koła, które powstały na bazie wspólnych zainteresowań lub chęci rozwijania swojej osobowości czy służenia innym. Do takich organizacji możemy zaliczyć:

- Gminny Ośrodek Kultury,
- Gminna Biblioteka Publiczna,
- Klub pod Amfiteatrem,
- Amatorski Klub Filmowy „Klaps”,
- Koło Gospodyń Wiejskich,
- Związek Emerytów i Rencistów,
- Stowarzyszenie na Rzecz Osób Niepełnosprawnych „RAZEM”,
- Stowarzyszenie Ekologiczne „EKO-ŻYCIE”,
- Koło Pszczelarskie,
- Koło Wędkarskie – Sekcja Chybie,
- Koło Łowieckie „Chybie”.

Mieszkańcy Frelichowa mogą korzystać z zasobów **Gminnej Biblioteki Publicznej w Chybiu**, w skład której wchodzi Centrala oraz Filia w Zaborzu. Biblioteka wyposażona

jest w sprzęt komputerowy z oprogramowaniem (3 zestawy komputerowe) oraz sprzęt sieciowy umożliwiający bezprzewodowe połączenie z Internetem w jej bezpośrednim sąsiedztwie. Ponadto w lutym 2006 roku została uruchomiona Czytelnia Internetowa „IKONK@”. Stan księgozbioru na dzień 31 grudnia 2006 roku kształtował się na poziomie 29 915 książek, z czego 21 426 książek należało do Centrali, a 8 666 do Filii w Zaborzu. W skład księgozbioru wchodzi przede wszystkim literatura dziecięca, beletrystyka oraz literatura popularnonaukowa. Ponadto Biblioteka prenumeruje prawie 55 tytułów różnego rodzaju czasopism, z czego ponad 40 to czasopisma znajdujące się w Centrali.

Stowarzyszenie na Rzecz Osób Niepełnosprawnych „RAZEM” działa na zasadach wolontariatu i polega na niesieniu pomocy osobom niepełnosprawnym. Działalność Stowarzyszenia polega na organizowaniu turnusów rehabilitacyjnych oraz innych form wypoczynku i rekreacji.

Działalność **Stowarzyszenia Ekologicznego „EKO-ŻYCIE”** polega m.in. na ochronie zieleni i obszarów cennych przyrodniczo, edukacji ekologicznej oraz wspieraniu inicjatyw proekologicznych.

Ponadto prężnie działają kluby sportowe:

- Robotniczy Klub Sportowy „Cukrownik”,
- Stowarzyszenie Lokalne Salezjańskiej Organizacji Sportowej „Radość”.

Robotniczy Klub Sportowy „Cukrownik” posiada zaplecze w postaci stadionu, 2 boisk oraz hali, która umożliwia uprawianie tenisa, siatkówki, koszykówki i piłki nożnej. Ponadto hala dysponuje gabinetem odnowy biologicznej oraz salą do ćwiczeń. Obecnie Klub prowadzi 3 sekcje sportowe: gimnastyki sportowej chłopców, tenisa stołowego i piłki nożnej. Obiekty Klubu są udostępniane nie tylko zawodnikom „Cukrownika”, ale także mieszkańcom Gminy.

Stowarzyszenia Lokalne Organizacji Salezjańskiej „Radość” prowadzi działalność sportowo-wychowawczą wśród dzieci i młodzieży, która ma problemy z funkcjonowaniem w społeczeństwie, jest zagrożona patologiami społecznymi lub jest niepełnosprawna fizycznie i umysłowo. Stowarzyszenie organizuje turnusy rehabilitacyjne dla osób niepełnosprawnych fizycznie i umysłowo. Organizacja ta stworzyła Środowiskowy Ośrodek Współdziałania Dzieci i Młodzieży, którego głównym celem było prowadzenie pracy socjalnej. Ponadto w Ośrodku otwarto Świetlicę Socjoterapeutyczną, która pomaga dzieciom i młodzieży zagrożonej patologią społeczną poprzez organizowanie zajęć sportowych i terapeutycznych. Stowarzyszenie prowadzi także warsztaty terapii zajęciowej dla osób niepełnosprawnych z terenu Gminy oraz Powiatu.

3.5. Bezpieczeństwo publiczne

W zakresie bezpieczeństwa publicznego mieszkańcy Frelichowa jak i całej Gminy Chybie obsługiwani są przez Komisariat Policji w Strumieniu oraz przez przydzielonych Gminie dzielnicowych. Według opinii mieszkańców liczba patroli i ich częstotliwość jest wystarczająca.

3.6. Ochrona przeciwpożarowa i przeciwpowodziowa

Ochronę przeciwpożarową w Gminie Chybie zapewniają jednostki Ochotniczej Straży Pożarnej, mające siedzibę w każdym z sołectw, za wyjątkiem Zarzecza i Frelichowa, w których zastęp Straży jest połączony. Zasięg działania OSP Zarzecze-Frelichów obejmuje oba sołectwa. Gmina Chybie znajduje się także w zasięgu działania Państwowej Straży Pożarnej w Bielsku-Białej.

4. Sfera gospodarcza

4.1. Główni pracodawcy i rodzaje podmiotów gospodarczych na terenie Frelichowa.

W 2007 r. na terenie Frelichowa zarejestrowanych było kilkanaście podmiotów działalności gospodarczych, związanych m.in. z:

- usługami,
- handlem,
- transportem,
- usługami budowlanymi.

Główne podmioty działające na terenie Frelichowa to:

- firma Usług Budowlanych - Krzysztof Mrzyk,
- "MAXIM" - Gruszka Szymon,
- Górnośląskie Przedsiębiorstwo Wodociągów,
- Instalatorstwo Elektryczne L. Sobaszek.

Przeważającą funkcję w strukturze gospodarki Frelichowa pełnią podmioty zajmujące się handlem oraz usługami. Na terenie miejscowości brak jest dużych gospodarstw rolnych, w związku z czym rolnicze formy działalności są nieliczne.

4.2. Struktura zatrudnienia

Frelichów jest miejscowością położoną w pobliżu stosunkowo dużych aglomeracji miejskich i gospodarczych, w związku z czym duża liczba mieszkańców utrzymuje się z pracy zarobkowej w przemyśle i usługach, głównie w sąsiednich miastach, czyli Bielsku - Białej, Cieszynie, Skoczowie, Czechowicach - Dziedzicach i Jastrzębiu - Zdrój.

III. ANALIZA ZASOBÓW MIEJSCOWOŚCI FRELICHÓW

Zasoby – to wszelkie elementy materialne i niematerialne wsi i otaczającego ją obszaru, które mogą być wykorzystane obecnie bądź w przyszłości w budowaniu bądź realizacji publicznych bądź prywatnych przedsięwzięć odnowy wsi.

MIEJSCOWOŚĆ FRELICHÓW**GMINA CHYBIE**

Rodzaj zasobu	Brak	Znaczenie:		
		małe	średnie	duże
Środowisko przyrodnicze				
- walory krajobrazu			X	
- walory klimatu (mikroklimat, wiatr, nasłonecznienie)			X	
- walory szaty roślinnej (np. runo leśne)			X	
- cenne przyrodniczo obszary lub obiekty		X		
- świat zwierzęcy (ostoje, siedliska)			X	
- osobliwości przyrodnicze		X		
- wody powierzchniowe (jeziora, rzeki, stawy)	X			
- podłoże, warunki hydrogeologiczne		X		
- gleby, kopaliny		X		
Środowisko kulturowe				
- walory architektury wiejskiej i osobliwości kulturowe		X		
- walory zagospodarowania przestrzennego		X		
- zabytki			X	
- zespoły artystyczne	X			
Dziedzictwo religijne i historyczne				
- miejsca, osoby i przedmioty kultu			X	
- święta, odpusty, pielgrzymki			X	
- tradycje, obrzędy, gwara		X		
- legendy, podania i fakty historyczne			X	
- ważne postacie historyczne		X		
Obiekty i tereny				
- działki pod zabudowę mieszkaniową		X		
- działki pod domy letniskowe		X		
- działki pod zakłady usługowe i przemysł		X		
- pustostany mieszkaniowe, magazynowe i po przemysłowe	X			
- tradycyjne obiekty gospodarskie wsi (kuźnie, młyny)	X			
- place i miejsca publicznych spotkań	X			
- miejsca sportu i rekreacji	X			
Gospodarka, rolnictwo				
- specyficzne produkty (hodowle, uprawy polowe)		X		
- znane firmy produkcyjne i zakłady usługowe		X		
- możliwe do wykorzystania odpady poprodukcyjne	X			
Sąsiedzi i przyjezdni				
- korzystne, atrakcyjne sąsiedztwo (duże miasto, arteria komunikacyjna, atrakcja turystyczna)		X		
- ruch tranzytowy	X			
- przyjezdni stali i sezonowi	X			

Instytucje				
- placówki opieki społecznej	X			
- szkoły	X			
- Dom kultury, dom gromadzki	X			
Ludzie, organizacje społeczne				
- OSP				X
- Koło Gospodyń Wiejskich	X			
- Stowarzyszenia	X			

IV. ANALIZA SWOT

Nazwa SWOT jest akronimem angielskich słów:

- **S**trengths (mocne strony),
- **W**eaknesses (słabe strony),
- **O**pportunities (szanse w otoczeniu),
- **T**hreats (zagrożenia w otoczeniu).

Analiza SWOT pozwala na określenie aktualnej sytuacji w miejscowości Zarzecze oraz przyszłych kierunków jej rozwoju. Stanowi także efektywną metodę identyfikacji słabych i silnych stron miejscowości oraz badania szans i zagrożeń, jakie stoją przed miejscowością. Macierz SWOT jest syntezą przedstawionego wcześniej opisu stanu i zasobów miejscowości, składająca się z analizy czterech obszarów:

✓ **mocnych stron** – uwarunkowań wewnętrznych, które stanowią elementy rzeczywistości Chybia, mające pozytywny charakter z punktu widzenia przyszłego rozwoju; wyliczone mocne strony miejscowości należy wykorzystać jako podstawę przyszłego rozwoju,

✓ **słabych stron** – uwarunkowań wewnętrznych, które stanowią słabe strony miejscowości; ze względu na negatywny wpływ na dalszy rozwój należy zminimalizować ich oddziaływanie,

✓ **szans** - uwarunkowań zewnętrznych, które nie są bezpośrednio zależne od społeczności wiejskiej oraz kompetencji władz publicznych działających na obszarze Chybia, ale które mogą być traktowane jako szanse; przy odpowiednio podjętych działaniach mogą zostać wykorzystane jako czynniki sprzyjające rozwojowi miejscowości,

✓ **zagrożeń** - uwarunkowań zewnętrznych, które także nie są bezpośrednio zależne od społeczności lokalnej, ale które mogą stanowić zagrożenie dla jej rozwoju; należy dążyć do ich wyeliminowania.

Poniższa analiza SWOT stanowi punkt wyjścia do określenia problemów pojawiających się w społeczności lokalnej, a także potencjalnych rozwiązań tych niedogodności.

SILNE STRONY	SŁABE STRONY
<ul style="list-style-type: none"> ➤ walory przyrodnicze – bogata fauna i flora ➤ czyste środowisko naturalne ➤ duże zasoby zieleni ➤ położenie w pobliżu dużych aglomeracji miejskich i gospodarczych ➤ wartościowy potencjał ludzki – uczciwi i rzetelni mieszkańcy ➤ silne więzi społeczne 	<ul style="list-style-type: none"> ➤ mała ilość zagospodarowanych miejsc rekreacyjnych ➤ brak systemu kanalizacyjnego ➤ niezadawalający poziom separacji ruchu pieszego od kołowego ➤ brak bazy noclegowej i punktów gastronomicznych ➤ niezadawalający stan dróg ➤ brak obiektów kulturalnych ➤ uboga oferta na zagospodarowanie wolnego czasu dzieci i młodzieży
SZANSE	ZAGROŻENIA
<ul style="list-style-type: none"> ➤ zagospodarowanie terenów zielonych wokół Zbiornika Goczałkowickiego na cele rekreacyjne ➤ rosnąca aktywność społeczna mieszkańców ➤ wzrost popytu na produkty ekologiczne ➤ możliwość uzyskania środków pomocowych z Unii Europejskiej na poprawę infrastruktury technicznej i społecznej ➤ rozwój agroturystyki ➤ zagospodarowanie terenów poirygacyjnych pod budownictwo mieszkaniowe oraz przemysł 	<ul style="list-style-type: none"> ➤ wyludnienie miejscowości ➤ brak ożywienia gospodarczego na terenie Frelichowa ➤ migracja wykształconych i przedsiębiorczych młodych ludzi do pobliskich miast i za granicę ➤ niedobór środków na inwestycje ➤ nieumiejętność wykorzystania funduszy wsparcia Unii Europejskiej

V. KLUCZOWE OBSZARY PROBLEMOWE ROZWOJU

	ANALIZA	PLAN
	Co jest?	Jak ma być?
1. Co nas wyróżnia?	<ul style="list-style-type: none"> - zabudowania folwarczne, które powstały w I i II połowie XIX wieku - sąsiedztwo Zbiornika Goczałkowickiego 	<ul style="list-style-type: none"> - zagospodarowane tereny zielone wokół Zbiornika Goczałkowickiego na cele rekreacyjne
2. Funkcje jakie pełni wieś?	<ul style="list-style-type: none"> - osadnicza - rolnicza- rolnictwo rozdrobnione 	<ul style="list-style-type: none"> - tereny przystosowane pod zabudowę - przekwalifikowanie mało dochodowych gospodarstw na gospodarstwa specjalistyczne
3. Kim są mieszkańcy?	<ul style="list-style-type: none"> - rolnicy, emeryci, przedsiębiorcy, młodzież - zróżnicowanie w wykształceniu ludności 	<ul style="list-style-type: none"> - reorientacja zawodowa ludności - podwyższenie kwalifikacji
4. Z czego się utrzymują?	<ul style="list-style-type: none"> - praca poza miejscem zamieszkania, głównie w pobliskich miastach - własna działalność gospodarcza - praca w sektorze prywatnym - emerytury i renty - praca za granicą 	<ul style="list-style-type: none"> - mieszkańcy powinni mieć zapewnioną w miarę możliwości pracę na terenie Gminy
5. Jak jest zorganizowana?	<ul style="list-style-type: none"> - OSP - Koło Gospodyń Wiejskich 	<ul style="list-style-type: none"> - zwiększona aktywność społeczna na rzecz wspólnego działania - zorganizowana aktywność społeczna
6. Propozycja dla dzieci i młodzieży	<ul style="list-style-type: none"> - brak infrastruktury sportowej na terenie miejscowości - zajęcia sportowe i kulturalne organizowane w Szkole Podstawowej - możliwość korzystania z boiska wielofunkcyjnego przy Szkole Podstawowej 	<ul style="list-style-type: none"> - powstanie obiektów sportowych i kulturalnych

	- organizowane wyjazdy na basen do pobliskich miast	
7. Jak rozwiązywane są problemy?	ANALIZA	PLAN
	Co jest?	Jak ma być?
	- zebrania wiejskie - spotkania z Radnymi - spotkania Rady Sołectwej	- zacieśnianie współpracy z sąsiednimi sołectwami
8. Obyczaje i tradycje	ANALIZA	PLAN
	Co jest?	Jak ma być?
	- dożynki - bale sylwestrowe - festyny	- dalsze kultywowanie zachowanych obyczajów i tradycji
9. Jak wygląda wieś?	ANALIZA	PLAN
	Co jest?	Jak ma być?
	- zabudowa zwarta - domu jednorodzinne	- zniesienie wszelkich ograniczeń budowlanych
10. Jakie są mieszkania i obejścia?	ANALIZA	PLAN
	Co jest?	Jak ma być?
	- zadbane domy jednorodzinne - przydomowe ogródki i budynki gospodarcze	- odnowa niektórych budynków
11. Jaki jest stan otoczenia i środowiska?	ANALIZA	PLAN
	Co jest?	Jak ma być?
	- korzystny mikroklimat - relatywnie czyste środowisko - zanieczyszczenia odpadami komunalnymi - zanieczyszczenie wody, wynikające z braku kanalizacji	- całkowite skanalizowanie wsi - środowisko nieskażone
12. Jakie jest rolnictwo?	ANALIZA	PLAN
	Co jest?	Jak ma być?
	- rozdrobnione - dominują małe gospodarstwa, które produkują na własne potrzeby	- konieczna jest restrukturyzacja tej branży
13. Komunikacja	ANALIZA	PLAN
	Co jest?	Jak ma być?
	- autobusy górnicze - brak bezpośrednich połączeń PKS z sąsiednimi miastami - brak chodników i oświetlenia w odległych zakątkach wsi	- korzystne połączenia PKS z najbliższymi miastami - modernizacja dróg i oświetlenia - budowa chodników

VI. WIZJA STANU DOCELOWEGO MIEJSCOWOŚCI FRELICHÓW

Jaka ma być nasza wieś za 7 lat?

Co ma ją wyróżniać?	Estetyka i nieskażone środowisko naturalne; dobrze utrzymane walory krajobrazu; rozwinięta gospodarka; turystyka i rekreacja;
Jakie ma pełnić funkcje?	Usługowe; mieszkaniowe; rekreacyjne i turystyczne
Kim mają być mieszkańcy?	Aktywni, zaangażowani, w pełni identyfikujący się z wsią, poszerzający wiedzę
Co ma dać utrzymanie?	Zatrudnienie w sektorze prywatnym, własna działalność gospodarcza, świadczenia emerytalno-rentowe
W jaki sposób ma być zorganizowana wieś i mieszkańcy?	Stowarzyszenia, Grupy Działania;
W jaki sposób mają być rozwiązywane problemy?	Dyskusje i Działania; Współpraca;
Jak ma wyglądać nasza wieś?	Estetyczna, Wykorzystany potencjał krajobrazu;
Jakie obyczaje i tradycje mają być u nas pielęgnowane i rozwijane?	Ludowe, sportowe;
Jak mają wyglądać mieszkania i obejścia?	Estetycznie;
Jaki ma być stan otoczenia i środowiska?	Zachowanie równowagi ekologicznej; Skanalizowana wieś
Jakie ma być rolnictwo?	Dochodowe i zmodernizowane;
Jakie mają być powiązania komunikacyjne?	Bezpośrednie połączenia PKS z sąsiednimi miastami; Zadowalające dla potrzeb mieszkańców i turystów;
Co zaproponujemy dzieciom i młodzieży?	Plac zabaw dla najmłodszych; Zajęcia sportowe; Profesjonalne zajęcia świetlicowe;

VII. WIZJA ROZWOJU MIEJSCOWOŚCI FRELICHÓW

Frelichów to miejscowość leżąca w bezpośrednim sąsiedztwie Zbiornika Goczałkowickiego oraz na obszarze specjalnej ochrony ptaków Natura 2000 „Dolina Górnej Wisły”, wchodzącej w skład Europejskiej Sieci Ekologicznej Natura 2000.

Te krajobrazowe i przyrodnicze walory Frelichowa umożliwiają zagospodarowanie tego terenu w celach rekreacyjno-wypoczynkowych.

Celem dążeń zarówno mieszkańców jak i władz gminnych, jest wykreowanie Frelichowa jako atrakcyjnej miejscowości wypoczynkowo – turystycznej, przyciągającej zarówno mieszkańców Gminy jak i sąsiednich miast. Obecnie w miejscowości brakuje miejsc o charakterze rekreacyjno-wypoczynkowym, w związku z tym zagospodarowanie pasa przy Zbiorniku Goczałkowickim, stworzenie ekologicznych ścieżek rowerowych oraz stanowisk do obserwacji ptaków jest niezbędne, aby teren ten stał się doskonałym miejscem do rozwoju agroturystyki.

W celu poprawy jakości życia mieszkańców konieczna jest także budowa chodników oraz oświetlenia. Realizacja tych inwestycji wpłynie na poziom bezpieczeństwa na drogach oraz poprawi ogólną estetykę miejscowości. Niezbędnym elementem jest także budowa kanalizacji sanitarnej, która przyczyni się do poprawy stanu środowiska naturalnego.

Realizacja wszystkich zaplanowanych przedsięwzięć przyczyni się nie tylko do rozwoju miejscowości, ale także do poprawy warunków życia mieszkańców.

VIII. PROGRAM ROZWOJU MIEJSCOWOŚCI FRELICHÓW – PLANOWANE DZIAŁANIA

Szczegółowy opis poszczególnych inwestycji oraz kosztorysy prac będą przygotowywane bezpośrednio przed przystąpieniem do ich realizacji i zostaną oddane w formie załączników do *Planu Odnowy Miejscowości Frelichów na lata 2008-2015*. Poniżej zostały omówione główne zadania, które planuje się do realizacji w najbliższych 7 latach.

Tabela 4. Planowane działania ze wskazaniem kolejności realizacji.

Priorytet	Działania	RANKING
I. Nowoczesna infrastruktura techniczna	Rekultywacja przemysłowych pól irygacyjnych	1
	Budowa oświetlenia ulic	2
	Budowa kanalizacji sanitarnej	2
	Stworzenie Izby Regionalnej	2
	Remont dróg oraz budowa chodników	3
II. Rozwój turystyki w oparciu o walory przyrodnicze i kulturowe	Stworzenie ścieżek rowerowych	2
III. Rozwój społeczności sołectwa	Remont budynku OSP Frelichów-Zarzecze	1

CHARAKTERYSTYKA PROJEKTÓW W RANKINGU 1

Działanie: *Rekultywacja przemysłowych pól poirygacyjnych*

Celem działania jest zagospodarowanie nieistniejących osadników wodnych Cukrowni pod budownictwo mieszkaniowe oraz przemysł.

Działanie: *Remont budynku OSP Frelichów-Zarzecze*

Kultura jest istotną sferą życia społecznego, kształtującą postawy oraz działania jednostek i społeczeństwa. Na terenie Frelichowa nie funkcjonuje żaden ośrodek kultury,

dlatego życie kulturalne skupia się jedynie w budynku OSP Frelichów-Zarzecze w sąsiednim sołectwie Zarzecze. Remiza strażacka stanowi miejsce spotkań, zebrań oraz imprez okolicznościowych. Budynek wymaga remontu elewacji zewnętrznej i wewnętrznej, dachu, wymiany stolarki okiennej oraz drzwi, a także remontu sali widowiskowej. Planowana renowacja budynku ma służyć ułatwieniu dostępu do kultury mieszkańcom Frelichowa. Powstały obiekt mógłby być także załączkiem przyszłej bazy turystycznej.

CHARAKTERYSTYKA PROJEKTÓW W RANKINGU 2

Działanie: Budowa kanalizacji sanitarnej

Ochrona środowiska naturalnego jest obowiązkiem zarówno obywateli, jak i władz publicznych, dlatego jednostki samorządów terytorialnych podejmują działania mające na celu poprawę kondycji środowiska i wyeliminowanie zagrożenia sanitarno – epidemiologicznego dla mieszkańców.

Zasadniczym planowanym zadaniem na terenie zarówno sołectwa Frelichów, jak i całej Gminy będzie budowa oczyszczalni i kanalizacji sanitarnej. Wybudowana oczyszczalnia mechaniczno-biologiczna o wydajności 1.100 m³/d zlokalizowana zostanie w sołectwie Mnich i będzie obierać ścieki z terenu pięciu sołectw: Chybia, **Frelichowa**, Mnicha, Zaborza oraz Zarzecza.

Budowa sieci kanalizacyjnej na terenie sołectwa umożliwi zredukowanie ilości zanieczyszczeń odprowadzanych wraz ze ściekami do wód i gruntu, co pozwoli na zapewnienie odpowiedniej jakości wody pitnej.

Szacunkowy koszt budowy sieci kanalizacji sanitarnej na terenie sołectwa Frelichów wyniesie ok. 18 000 000 zł.

Działanie: Wykonanie oświetlenia ulic

Oświetlenie uliczne jest jednym z czynników wpływających bezpośrednio na bezpieczeństwo ruchu drogowego, spadek przestępczości, a także estetykę sołectwa. Niedostateczny poziom oświetlenia wprowadza istotne zakłócenia w postrzeganiu przeszkód i powoduje zagrożenia bezpieczeństwa ruchu.

Wykonanie oświetlenia poprawi bezpieczeństwo ruchu samochodowego oraz pieszego na drodze.

Działanie: Stworzenie Izby Regionalnej

Zasadność utworzenia Izby Regionalnej stanowi nie tylko potrzeba wyrażana przez mieszkańców Frelichowa, lecz także obserwowany wyraźny renesans folkloru, gwary, obrzędowości i zwyczajów ludowych, gromadzenia zabytkowych sprzętów. W Izbie Regionalnej możliwe byłoby zgromadzenie zabytkowych starych przedmioty, sprzętów i narzędzi, jakimi posługiwano się we Frelichowie, jak i całej Gminie kilkadziesiąt lat temu. Realizacja niniejszego działania przyczyni się do rozwoju społecznego mieszkańców poprzez wzmocnienie więzi społecznych i wykreowanie silnego poczucia tożsamości z dziedzictwem kulturowym.

Działanie: Stworzenie ścieżek rowerowych

Na terenach zielonych przylegających do Zbiornika Goczałkowickiego planuje się wybudowanie ścieżek rowerowych i traków pieszych. Przyczyni się to do zwiększenia atrakcyjności wsi oraz umożliwi mieszkańcom Frelichowa i okolic atrakcyjne, a przede wszystkim „aktywne i zdrowe” spędzenie czasu wolnego.

CHARAKTERYSTYKA PROJEKTÓW W RANKINGU 3

Działanie: Remont dróg oraz budowa chodników

Zadania dotyczące remontu dróg oraz budowy chodników mają na celu poprawę funkcjonalności i parametrów technicznych dróg na terenie sołectwa oraz zwiększenie bezpieczeństwa i wygody ruchu pieszych.

Ze względu na brak połączeń komunikacji publicznej z sołectwem Frelichów, obserwuje się natężenie ruchu pieszych oraz ruchu rowerowego na tym terenie. Konieczne jest zatem podjęcie wszelkich starań, by zapewnić bezpieczeństwo oraz wyeliminować możliwość kolizji bądź wypadku drogowego spowodowanego niedostateczną infrastrukturą drogową.

IX. HARMONOGRAM REALIZACJI ZAPLANOWANYCH DZIAŁAŃ

Harmonogram wdrażania planu wyznacza priorytety dotyczące działań w krótszej i dłuższej perspektywie oraz określa odpowiedzialnych za realizację całego planu oraz poszczególnych jego elementów. Realizacja większości elementów planu będzie odbywać się z udziałem władz gminnych.

Tabela 5. Harmonogram realizacji planowanych działań.

Priorytet	Działania	Kto realizuje	Źródło pozyskania środków	Data realizacji	
				rozpoczęcie	zakończenie
I. Nowoczesna infrastruktura techniczna	Budowa oczyszczalni i kanalizacji sanitarnej	Gmina	Budżet Gminy Chybie RPO 2007-2013	2008	2015
	Rekultywacja przemysłowych pól irygacyjnych	Gmina	Budżet Gminy Chybie RPO 2007-2013	2009	2013
	Budowa oświetlenia ulic	Gmina	Budżet Gminy Chybie PROW 2007-2013	2009	2011
	Stworzenie Izby Regionalnej	Gmina	Budżet Gminy Chybie PROW 2007-2013	2009	2015
	Remont dróg oraz budowa chodników	Gmina	Budżet Gminy Chybie PROW 2007-2013	2010	2015
II. Rozwój turystyki w oparciu o walory przyrodnicze i kulturowe	Stworzenie ścieżek rowerowych	Gmina	Budżet Gminy Chybie	2009	2012
III. Rozwój społeczności sołectwa	Remont budynku OSP Frelichów-Zarzecze	Gmina	Budżet Gminy Chybie PROW 2007-2013	2008	2010

X. SYSTEM WDRAŻANIA PLANU ODNOWY MIEJSCOWOŚCI I PUBLIC RELATIONS

Proces wdrażania Planu Odnowy Miejscowości jest złożonym przedsięwzięciem, wymagającym dobrego przygotowania i stałej komunikacji z otoczeniem. Właściwy proces wdrażania Planu wymaga połączenia wysiłków wielu instytucji, organizacji i osób. Przedkładany Plan Odnowy jest "własnością" społeczności lokalnej - dla niej przede wszystkim był budowany. Udział lokalnych liderów i lokalnej społeczności będzie czynnikiem wspierającym procesy implementacyjne.

Wdrażanie *Planu Odnowy Miejscowości Frelichów na lata 2008-2015* rozpocznie się poprzez wprowadzenie go w życie uchwałą:

- ✓ zebrania wiejskiego sołectwa Frelichów,
- ✓ Rady Gminy w Chybie.

Odpowiedzialnym za jego realizację będzie Wójt Gminy Chybie.

System wdrażania *Planu Odnowy Miejscowości Frelichów na lata 2008-2015* realizowany będzie w oparciu o system wdrażania pomocy strukturalnej Unii Europejskiej.

Poszczególne projekty będą wdrażane zgodnie z zasadami wydatkowania środków według źródeł ich pochodzenia, bowiem korzystanie ze środków własnych, jak i środków unijnych wymusza konieczność sprostania wielu wymogom formalnym.

Przyjęty Plan Odnowy Miejscowości jest dokumentem, który może ulegać zmianom. Oznacza to, że może zostać zaktualizowany i dostosowany w zależności od istotnych uwarunkowań rozwoju oraz oceny skuteczności dokonywanej w trakcie ewaluacji.

W celu sprawnego wdrażania Planu Odnowy Miejscowości zostanie powołany Zespół odpowiedzialny za zarządzanie i koordynację Planem oraz wdrażanie poszczególnych zadań inwestycyjnych, zwany dalej Zespołem Zarządzającym i Koordynującym Plan.

W skład Zespołu Zarządzającego i Koordynującego Plan wejdą:

- ⇒ Wójt Gminy Chybie,
- ⇒ Sekretarz Gminy Chybie,
- ⇒ Sołtys Sołectwa Frelichów,
- ⇒ Pracownik Referatu Rozwoju Gospodarczego - inwestycje, środki UE.

Zakres zadań Zespołu obejmuje w szczególności:

- ✓ zapewnienie przygotowania i wdrożenia planu działań w zakresie informacji i promocji Planu,
- ✓ przygotowanie rocznych raportów na temat wdrażania Planu, zbieranie informacji do rocznego raportu o nieprawidłowościach,
- ✓ zapewnienie informowania o współfinansowaniu przez UE realizowanych projektów,
- ✓ opracowanie i składanie wniosków o finansowanie zewnętrzne,

- ✓ dokonanie oceny po zakończeniu realizacji Planu.

Do realizacji swoich obowiązków Zespół może tworzyć grupy robocze, korzystać z opinii niezależnych ekspertów lub usług innych instytucji.

Public Relations, którego zadaniem jest upowszechnianie zamierzeń Planu Odnowy Miejscowości Frelichów na lata 2008-2015 wśród przyszłych beneficjentów, wykonawców i decydentów, opierać się będzie o trzy formy komunikacji:

- Internet,
- prasa lokalna i centralna,
- promocja i reklama bezpośrednia,

Internet będzie głównym dostawcą informacji o Planie Odnowy Miejscowości Chybie. W witrynie internetowej Gminy Chybie zostanie utworzona podstrona poświęcona Planowi Odnowy Miejscowości Chybie z zamieszczonym dokumentem w plikach pdf.

Internet służyć będzie również komunikacji pomiędzy bezpośrednio odpowiedzialnym za wdrażanie Planu Odnowy Miejscowości Frelichów, a zainteresowanymi podmiotami samorządowymi, biznesowymi i organizacjami pozarządowymi.

Prasa lokalna i centralna służyć będzie jedynie upowszechnianiu informacji w różnych kręgach potencjalnych beneficjentów i wykonawców Planu Odnowy Miejscowości Frelichów o istnieniu takiego dokumentu i sposobie jego monitorowania i wdrażania, kierując do źródła informacji, jakim będzie Internet.

Promocja i reklama bezpośrednia będzie skierowana do wybranych, potencjalnych wykonawców, inwestorów zidentyfikowanych na podstawie analizy przedsięwzięć inwestycyjnych zawartych w Planie Odnowy Miejscowości Frelichów.

Powyższa promocja i reklama polegać będzie na bezpośrednim zapraszaniu do negocjacji wybranych podmiotów, mogących być partnerami w realizacji poszczególnych zamierzeń Planu Odnowy Miejscowości.

Spis tabel

Tabela 1. Powierzchnia terenu Gminy Chybie z podziałem na sołectwa.	6
Tabela 2. Liczba mieszkańców Gminy Chybie w podziale na poszczególne sołectwa (stan na dzień 31 grudnia 2007 r.).	11
Tabela 3. Liczba urodzeń i zgonów w sołectwie Frelichów w latach 2003-2007.....	12
Tabela 4. Planowane działania ze wskazaniem kolejności realizacji.	25
Tabela 5. Harmonogram realizacji planowanych działań.	28

Spis wykresów

Wykres 1. Procentowy rozkład powierzchni Gminy Chybie z podziałem na sołectwa..	7
Wykres 2. Procentowy rozkład liczby mieszkańców Gminy Chybie z podziałem na sołectwa.	11
Wykres 3. Liczba ludności sołectwa Frelichów w latach 2003-2007.	12

Spis rysunków

Rysunek 1. Położenie gminy na terenie województwa śląskiego.	5
Rysunek 2. Położenie Gminy Chybie na terenie powiatu cieszyńskiego.	5
Rysunek 3. Struktura administracyjna Gminy Chybie.....	6