

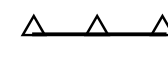


Miejscowy plan zagospodarowania przestrzennego
Gminy Chybie obręb Frelichów, obejmujący teren
b. pól irygacyjnych d. Cukrowni Chybie - Etap I











Część graficzna planu
skala 1 : 1 000

LEGENDA


Oznaczenia graficzne elementów będących ustaleniami planu miejscowego

-  Granica obszaru objętego planem miejscowym
-  Linie rozgraniczające tereny o różnym przeznaczeniu lub o różnych zasadach zagospodarowania
-  Nieprzekraczalne linie zabudowy

Symbole identyfikujące przeznaczenie terenu

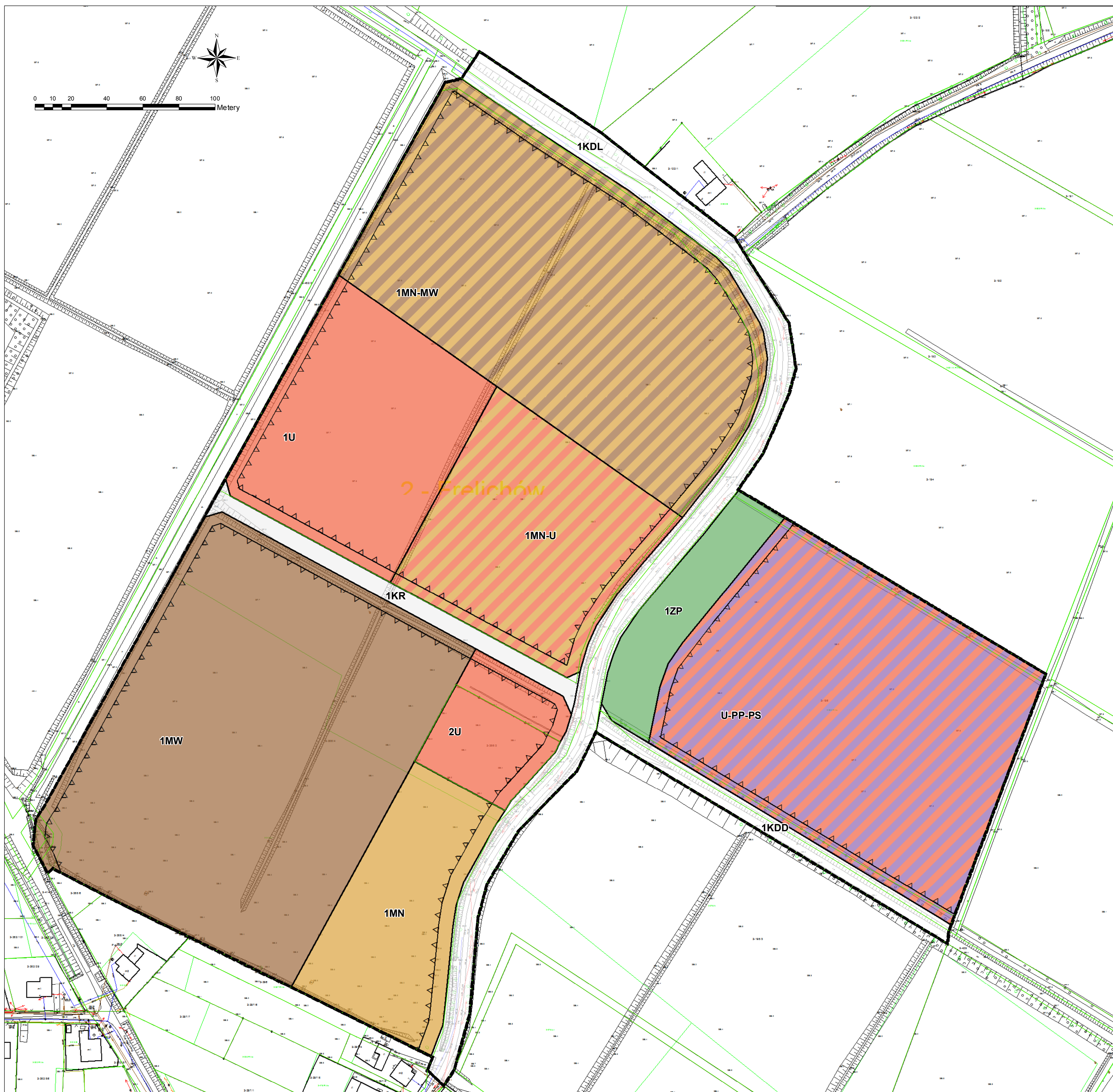
-  MN Teren zabudowy mieszkaniowej jednorodzinnej
-  MN-MW Teren zabudowy mieszkaniowej jednorodzinnej lub zabudowy mieszkaniowej wielorodzinnej
-  MN-U Teren zabudowy mieszkaniowej jednorodzinnej lub usług
-  MW Teren zabudowy mieszkaniowej wielorodzinnej
-  U Teren usług
-  U-PP-PS Teren usług lub produkcji przemysłowej lub składów i magazynów
-  KDL Teren drogi lokalnej
-  KDD Teren drogi dojazdowej
-  KR Teren komunikacji drogowej wewnętrznej
-  ZP Teren zieleni urządzonej

Oznaczenia graficzne elementów obowiązujących na podstawie przepisów odrębnych

-  Cały obszar objęty planem położony jest w granicach Obszaru Specjalnej Ochrony PLB240001 "Dolina Górnej Wisły"

Oznaczenia graficzne elementów informacyjnych niebędących ustaleniami planu miejscowego

-  Granice działek ewidencyjnych



Przedsiębiorstwo Projektowania, Studiów, Usług i Realizacji Spółka z o.o. 40-547 KATOWICE, ul. Rzepkowska 2A tel. (4832) 3998-029; wyslan@terplan.com.pl KRS: 0000121817		
ZAMAWIAJĄCY:	Gmina Chybie ul. Świerka 7B 43-520 CHYBIE	
NUMER UMOWY:	157/2021 z dnia 4 października 2021 r.	
TEMAT:	Miejscowy plan zagospodarowania przestrzennego Gminy Chybie obręb Frelichów, obejmujący teren b. pól irygacyjnych d. Cukrowni Chybie - Etap I	
RYSUNEK:	Rysunek planu	
ZE SPÓŁ AUTORSKI	mgr inż. Maciej Wyżniski Projektant mgr inż. Kinga Ryż Projektant mgr Kinga Mazurek-Matuszowska Projektant; uczestnictwo inżyniera środowiska	
UKŁAD WSPÓŁRZĘDNYCH I ŹRÓDŁO PŹGK	Rysunek planu opracowany z wykorzystaniem danych PŹGK (Licencja nr WGD.6642.15993.2021_2403_P z dnia 18 listopada 2021r. wydana przez Starostę Cieszyńskiego) w państwowym układzie współrzędnych paszówi projektowych PL-2000 6 strefa odzworowania	
SKALA	1:1 000	DATA wrzesień 2023 r.